



T.C.
TARIM VE ORMAN BAKANLI ĞI
Devlet Su Ğleri Genel M¼d¼rl¼ ü 10. Bölge M¼d¼rl¼ ü
Arazi Toplula tırma ve Tarla Ği Geli tirme Hizmetleri übe M¼d¼rl¼ ü

Sayı : E-75882218-751[751]-2270908

Konu : Silvan Kumluk Yer Teslim Tutanakları

SİLVAN KAYMAKAMLIĞINA

Genel M¼d¼rl¼ğ¼m¼z Yatırım Programında yer alan ve kontroll¼k hizmetleri Bölge M¼d¼rl¼ğ¼m¼zce y¼r¼t¼len "Diyarbakır 4.Kısım Arazi Toplula tırma ve Tarla İçi Geli tirme Hizmetleri (AT-TİGH) projesi" kapsamında 2. Arazi Toplula tırması devam eden Diyarbakır İli Silvan İlçesi Kumluk Mahallesi de askı ilanları ve yer teslim işlemleri tamamlanmıştır. Diyarbakır İli Silvan İlçesi Kumluk Mahallesi de yapılan yer teslim işlemleri, yeni olu şan parsellerin köşe noktalarına a şşap kazık çakılıp sabitlenmesi suretiyle parsel maliklerine imza kar şılığında çaplı yer teslim tutanakları düzenlenmiştir.

Mahallinde yapılan yer teslimi işlemlerinde gerek mahallinde hazır bulunmayan ve gerekse çaplı yer teslim tutanağın ı imzadan imtina eden hak sahiplerine ait yeni parsel kroki örnekleri 3083 Sayılı Yasa ve Uygulama yönetmeliğinin 17. Maddesi gereğ i 30 (otuz) gün süre ile mahallinde askıya çıkarılacaktır.

Kumluk Mahallesi de yapılan yer teslimi işlemlerinde mahallinde hazır bulunmayan ve çaplı yer teslim tutanağın ı imzadan imtina eden hak sahiplerine ait ekteki yeni parsel kroki örneklerinin Kaymakamlığınızın resmi internet sayfasının duyurular bölümünde de ilan en duyurulması hususunda; Gereğ ini ve bilgilerinizi arz ederim.

Mehmet Derviş YILDIZ
Bölge M¼d¼r¼ a.
Bölge M¼d¼r Yardımcısı

Ek: Yeni Parsel Kroki Örnekleri Yer Teslim Tutanakları (101 Sayfa)

Bu belge, güvenli elektronik imza ile imzalanmıştır.

Do rulama Kodu: 3EF4957E-53D2-484C-A784-C1674163369E Do rulama Adresi: <https://www.turkiye.gov.tr/devlet-su-isleri-ebys>

Adres: ehitlik Mahallesi ehitlik Caddesi No:2 21120 Yeni ehir/D YARBAKIR

Telefon: (412) 226 64 11 Belgegeçer (Fax) (412) 237 49 12

KeP Adresi : dsi.gnlmud@hs01.kep.tr E-Posta : dsi10@dsi.gov.tr Web :

www.dsi.gov.tr

KEP Adresi : dsi.gnlmud@hs01.kep.tr

Bilgi için:Mansur MERCAN
Mühendis





T.C.

TARIM VE ORMAN BAKANLIĞI
DEVLET SU İŞLERİ GENEL MÜDÜRLÜĞÜ
DİYARBAKIR 4. KISIM AT VE TİGH TAMAMLAMA PROJESİ
KROKİLİ YER TESLİM TUTANAĞI

İli : Diyarbakır
İlçesi : Silvan
Mahall : Kumluk

Ada No **233** Parsel No **8** Yüzölçüm **37 538.82 m²**

Kroki



İşleme No

180

Soyadı

DEMİR

Adı

Sait

Baba Adı

Mehmet Emin

HİSSE

Pay

1

Payda

1

Devlet Su İşleri Genel Müdürlüğü tarafından yürütülen Diyarbakır 4. Kısım At Ve Tigh Tamamlama Projesi neticesinde oluşan yeni mülkiyet paftasındaki 233/8 parsel numarası ile adıma tahsis edilen arazinin paftasına uygun olarak zeminde tarafıma teslimi köşe noktaları gösterilerek yapılmıştır.

21.09.2021.

Teslim Eden

Şevket AYDOĞDU

Harita Mühendisi

Cedre Sic. No: 12434

Teslim Alan

Sait DEMİR

Kontrol Mühendisleri

Mansur MERİCAN

Harita Mühendisi

Cedre Sic. No: 12434

İrfan DERE

Harita Mühendisi

Cedre Sic. No: 12434



T.C.
TARIM VE ORMAN BAKANLIĞI
DEVLET SU İŞLERİ GENEL MÜDÜRLÜĞÜ
DIYARBAKIR 4. KISIM AT VE TİGH TAMAMLAMA PROJESİ
KROKİLİ YER TESLİM TUTANAĞI

İli : Diyarbakır
İlçesi : Silvan
Mahall : Kurmluk

Ada No **233** Parsel No **9** Yüzölçüm **37 091.15 m²**

Kroki



Devlet Su İşleri Genel Müdürlüğü tarafından yürütülen Diyarbakır 4. Kısım At Ve Tigh Tamamlama Projesi neticesinde oluşan yeni mülkiyet paftasındaki 233/9 parsel numarası ile adima tahsis edilen arazinin paftasına uygun olarak zeminde tarafıma teslimi köşe noktaları gösterilerek yapılmıştır.

21.09.2021.

Teslim Eden

Şevket AYDOĞDU

Harita Mühendisi

Cdb Sic. No: 12434

Teslim Alan

Yılmaz DEMİR

Kontrol Mühendisleri

Mansur MİRİCAN
Ziraat Mühendisi
Kontrol Mühendisi

İrfan DERE
Harita Mühendisi
Kontrol Mühendisi

İşleme No 181

Soyadı DEMİR

Adı Yılmaz

Baba Adı Mehmet Emin

HISSE

Pay 1


Payda 1



T.C.

TARIM VE ORMAN BAKANLIĞI
DEVLET SU İŞLERİ GENEL MÜDÜRLÜĞÜ
DIYARBAKIR 4. KISIM AT VE TİGH TAMAMLAMA PROJESİ
KROKİLİ YER TESLİM TUTANAĞI

İli : Diyarbakır
İlçesi : Silvan
Mahall : Kurmuk

Ada No	233	Parsel No	10	Yüzölçüm	38 322.47 m ²	İşleme No	M A L İ K İ N	HISSE			
							Soyadı	Adı	Baba Adı	Pay	Payda
						180	DEMİR	Sait	Mehmet Emin	1	1
											

Devlet Su İşleri Genel Müdürlüğü tarafından yürütülen Diyarbakır 4. Kısım At Ve Tigh Tamamlama Projesi neticesinde oluşan yeni mülkiyet paftasındaki 233/10 parsel numarası ile adıma tahsis edilen arazinin paftasına uygun olarak zeminde tarafıma teslimi köşe noktaları gösterilerek yapılmıştır.

21.09.2021

Teslim Edeni

Harita Mühendisi
Cada Sic. No: 12434

Teslim Alan

Sait DEMİR

Kontrol Mühendisleri

Mansur MERCANLI
Ziraat Mühendisi
Kontrol Mühendisi

İrfan DERE
Harita Mühendisi
Kontrol Mühendisi




T.C.

TARIM VE ORMAN BAKANLIĞI
DEVLET SU İŞLERİ GENEL MÜDÜRLÜĞÜ
DIYARBAKIR 4. KISIM AT VE TİGH TAMAMLAMA PROJESİ
KROKİLİ YER TESLİM TUTANAĞI

İli : Diyarbakır
İlçesi : Silvan
Mahalli : Kumluk

Ada No **233** Parsel No **11** Yüzölçüm **34 954.28 m²**

Kroki



İşletme No	M A L K İ N			HISSE	
	Soyadı	Adı	Baba Adı	Pay	Payda
179	DEMİR	Mehmet	Enver	1	1

Devlet Su İşleri Genel Müdürlüğü tarafından yürütülen Diyarbakır 4. Kısım At Ve Tigh Tamamlama Projesi neticesinde oluşan yeni mülkiyet paftasındaki 233/11 parsel numarası ile adıma tahsis edilen arazinin paftasına uygun olarak zeminde tarafıma teslimi köşe noktaları gösterilerek yapılmıştır.

21.09.2021

Teslim Eden

Sevket WİDOĞDU

Harita Mühendisi

Odası Sic. No: 12434

Teslim Alan

Mehmet DEMİR

Kontrol Mühendisleri

Mansur MERCAN

Zeynep MİRNEHOĞLU

Kontrol Mühendisleri

İrfan DERE

Harita Mühendisi

Kontrol Mühendisi

İli : Diyarbakır
İlçesi : Silvan
Mahalli : Kurmük

T.C.

TARIM VE ORMAN BAKANLIĞI
DEVLET SU İŞLERİ GENEL MÜDÜRLÜĞÜ
DIYARBAKIR 4. KISIM AT VE TİGH TAMAMLAMA PROJESİ
KROKİLİ YER TESLİM TUTANAĞI



Ada No **233** Parsel No **12** Yüzölçüm **29 579.45 m²**

Kroki



İşleme No

180

Soyadı

DEMİR

Adı

Sait

Baba Adı

Mehmet Emin

HİSSE

Pay

1

Payda

1

Devlet Su İşleri Genel Müdürlüğü tarafından yürütülen Diyarbakır 4. Kısım At Ve Tigh Tamamlama Projesi neticesinde oluşan yeni mülkiyet paftasındaki 233/12 parsel numarası ile adima tahsis edilen arazinin paftasına uygun olarak zeminde tarafıma teslimi köşe noktaları gösterilerek yapılmıştır.

..21.09./2021.

Teslim Eden

Sevket AYDÖĞDÜ

Harita Mühendisi
Odun Sic No: 12434

Teslim Alan

Sait DEMİR

Kontrol Mühendisleri

Mansur MERCAN

Ziraat Mühendisi
Kontrol Mühendisi

İrfan DERE

Harita Mühendisi
Kontrol Mühendisi



T.C.
TARIM VE ORMAN BAKANLIĞI
DEVLET SU İŞLERİ GENEL MÜDÜRLÜĞÜ
DIYARBAKIR 4. KISIM AT VE TİGH TAMAMLAMA PROJESİ
KROKİLİ YER TESLİM TUTANAĞI

İli : Diyarbakır
İlçesi : Silvan
Mahall : Kumluk

Ada No **233** Parsel No **13** Yüzölçüm **23 910.52 m²**

Kroki



İşleme No

181

Soyadı

DEMİR

Baba Adı

Mehmet Emin

Adı

Yılmaz

Pay

1

Payda

1

HISSE

Devlet Su İşleri Genel Müdürlüğü tarafından yürütülen Diyarbakır 4. Kısım At Ve Tigh Tamamlama Projesi neticesinde oluşan yeni mülkiyet paftasındaki 233/13 parsel numarası ile adima tahsis edilen arazinin paftasına uygun olarak zeminde tarafıma teslimi köşe noktaları gösterilerek yapılmıştır.

21.1.2021

Teslim Eden

Şenkel AYDOĞDU

Harita Mühendisi

Cada Sicil No: 12434

Teslim Alan

Yılmaz DEMİR

Kontrol Mühendisleri

Mansur MERCAN

Ziraat Mühendisi

Kontrol Mühendisi

İrfan DERE

Harita Mühendisi

Kontrol Mühendisi



T.C.

TARIM VE ORMAN BAKANLIĞI
DEVLET SU İŞLERİ GENEL MÜDÜRLÜĞÜ
DİYARBAKIR 4. KISIM AT VE TİGH TAMAMLAMA PROJESİ
KROKİLİ YER TESLİM TUTANAĞI

İli : Diyarbakır
İlçesi : Silvan
Mahall : Kumluk

Ada No **233** Parsel No **14** Yüzölçüm **52 059.69 m²**

Kroki



İşleme No 179

Soyadı

DEMİR

Adı

Mehmet

Baba Adı

Enver

HISSE

Pay

1

Payda

1

Devlet Su İşleri Genel Müdürlüğü tarafından yürütülen Diyarbakır 4. Kısım At Ve Tigh Tamamlama Projesi neticesinde oluşan yeni mülkiyet paftasındaki 233/14 parsel numarası ile adima tahsis edilen arazinin paftasına uygun olarak zeminde tarafıma teslimi köşe noktaları gösterilerek yapılmıştır.

21.09.2021

Teslim Eden

Şevket AYDOĞDU
Harita Mühendisi
Oda Sic. No: 12434

Teslim Alan

Mehmet DEMİR

Kontrol Mühendisleri

Mansur MERCAN
Ziraat Mühendisi
Kontrol Mühendisi

İrfan PERE
Harita Mühendisi
Kontrol Mühendisi



T.C.
TARIM VE ORMAN BAKANLIĞI
DEVLET SU İŞLERİ GENEL MÜDÜRLÜĞÜ
DIYARBAKIR 4. KISIM AT VE TİGH TAMAMLAMA PROJESİ
KROKİLİ YER TESLİM TUTANAĞI

İli : Diyarbakır
İlçesi : Silvan
Mahall : Kumluk

Ada No **233** Parsel No **15** Yüzölçüm **52 059.67 m²**

Kroki



Devlet Su İşleri Genel Müdürlüğü tarafından yürütülen Diyarbakır 4. Kısım At Ve Tigh Tamamlama Projesi neticesinde oluşan yeni mülkiyet paftasındaki 233/15 parsel numarası ile adima tahsis edilen arazinin paftasına uygun olarak zeminde tarafıma teslimi köşe noktaları gösterilerek yapılmıştır.

21/01/2021

Teslim Eden

Sevket AYDOĞDU
Hizmet Mühendisi
Cda Sic. No: 12434

Teslim Alan

Yılmaz DEMİR

Kontrol Mühendisleri

Mansur MERCAN
Ziraat Mühendisi
Cda Sic. No: 12434

İrfan PERE
Harita Mühendisi
Cda Sic. No: 12434

İşleme No	M A L İ K İ N			HISSE	
	Soyadı	Adı	Baba Adı	Pay	Payda
181	DEMİR	Yılmaz	Mehmet Emin	1	1



T.C.

TARIM VE ORMAN BAKANLIĞI
DEVLET SU İŞLERİ GENEL MÜDÜRLÜĞÜ
DIYARBAKIR 4. KISIM AT VE TİGH TAMAMLAMA PROJESİ
KROKİLİ YER TESLİM TUTANAĞI

İli : Diyarbakır
İlçesi : Silvan
Mahall : Kumluk

Ada No **233** Parsel No **16** Yüzölçüm **52 052.85 m²**

Kroki



MALIKIN

İşleme No 180

Soyadı DEMİR

Adı Sait

Baba Adı Mehmet Emin

HISSE

Pay 1

Payda 1

Devlet Su İşleri Genel Müdürlüğü tarafından yürütülen Diyarbakır 4. Kısım At Ve Tigh Tamamlama Projesi neticesinde oluşan yeni mülkiyet paftasındaki 233/16 parsel numarası ile adima tahsis edilen arazinin paftasına uygun olarak zeminde tarafıma teslimi köşe noktaları gösterilerek yapılmıştır.

2.1.1/09/20.2.1

Teslim Eden

Evkaf AYDOĞDU
Harita Mühendisi
Çda Stđ. No: 12434

Teslim Alan

Sait DEMİR

Kontrol Mühendisleri

Mansur MİRCAN
Ziraat Mühendisi
Kontrol Mühendisi

İrfan DERE
Harita Mühendisi
Kontrol Mühendisi




T.C.
TARIM VE ORMAN BAKANLIĞI
DEVLET SU İŞLERİ GENEL MÜDÜRLÜĞÜ
DİYARBAKIR 4. KISIM AT VE TİGH TAMAMLAMA PROJESİ
KROKİLİ YER TESLİM TUTANAĞI

İl : Diyarbakır
İlçesi : Silvan
Mahalli : Kumluk

Ada No **233** Parsel No **17** Yüzölçüm **52 052.86 m²**

Kroki



İşleme No	M A L İ K İ N			HISSE	
	Soyadı	Adı	Baba Adı	Pay	Payda
179	DEMİR	Mehmet	Enver	1	1

Devlet Su İşleri Genel Müdürlüğü tarafından yürütülen Diyarbakır 4. Kısım At Ve Tigh Tamamlama Projesi neticesinde oluşan yeni mülkiyet paftasındaki 233/17 parsel numarası ile adıma tahsis edilen arazinin paftasına uygun olarak zeminde tarafıma teslimi köşe noktaları gösterilerek yapılmıştır.

21/09/2021

Teslim Eden

Devlet Su İşleri Genel Müdürlüğü
Harita Mühendisi

Ödöl No: 12434

Teslim Alan

Mehmet DEMİR

Kontrol Mühendisleri

Mansur MERCAN
Harita Mühendisi
Kontrol Mühendisi

İrfan DERE
Harita Mühendisi
Kontrol Mühendisi



T.C.
TARIM VE ORMAN BAKANLIĞI
DEVLET SU İŞLERİ GENEL MÜDÜRLÜĞÜ
DİYARBAKIR 4. KISIM AT VE TİGH TAMAMLAMA PROJESİ
KROKİLİ YER TESLİM TUTANAĞI

İl : Diyarbakır
İlçesi : Silvan
Mahalli : Kumluk

Ada No **233** Parsel No **18** Yüzölçüm **16 410.83 m²**

Kroki



İşleme No 181

Soyadı DEMİR

Adı Yılmaz

Baba Adı Mehmet Emin

Pay 1

Payda 1

HISSE

Devlet Su İşleri Genel Müdürlüğü tarafından yürütülen Diyarbakır 4. Kısım At Ve Tigh Tamamlama Projesi neticesinde oluşan yeni mülkiyet paftasındaki 233/18 parsel numarası ile adıma tahsis edilen arazinin paftasına uygun olarak zeminde tarafıma teslimi köşe noktaları gösterilerek yapılmıştır.

21/09/2021.

Teslim Eden

Şevket AYDOĞDU
Harita Mühendisi
Orda Sic. No: 12434

Teslim Alan

Yılmaz DEMİR

Kontrol Mühendisleri

Mansur MERCAN
Ziraat Mühendisi
Köşeli Mühendisliği

İrfan PERE
Harita Mühendisi
Köşeli Mühendisliği



T.C.
TARIM VE ORMAN BAKANLIĞI
DEVLET SU İŞLERİ GENEL MÜDÜRLÜĞÜ
DİYARBAKIR 4. KISIM AT VE TİGH TAMAMLAMA PROJESİ
KROKİLİ YER TESLİM TUTANAĞI

İli : Diyarbakır
İlçesi : Silvan
Mahall : Kumluk

Ada No **233** Parsel No **19** Yüzölçüm **35 642.02 m²**

Kroki



İşletme No 180

Soyadı DEMİR

Adı Sait

Baba Adı Mehmet Emin

HISSE

Pay 1

Payda 1

Devlet Su İşleri Genel Müdürlüğü tarafından yürütülen Diyarbakır 4. Kısım At Ve Tigh Tamamlama Projesi neticesinde oluşan yeni mülkiyet paftasındaki 233/19 parsel numarası ile adima tahsis edilen arazinin paftasına uygun olarak zeminde tarafıma teslimi köşe noktaları gösterilerek yapılmıştır.

21.1.2021

Teslim Eden

Şevket AYDOĞDU
Harita Mühendisi
Oda Sic. No: 12434

Teslim Alan

Sait DEMİR

Kontrol Mühendisleri

Mansur MERCAN

Ziraat Mühendisi
Kontrol Mühendisi

İrfan DERE
Harita Mühendisi
Kontrol Mühendisi



T.C.
TARIM VE ORMAN BAKANLIĞI
DEVLET SU İŞLERİ GENEL MÜDÜRLÜĞÜ
DIYARBAKIR 4. KISIM AT VE TİGH TAMAMLAMA PROJESİ
KROKİLİ YER TESLİM TUTANAĞI

İli : Diyarbakır
İlçesi : Silvan
Mahall : Kumluk

Ada No **233** Parsel No **20** Yüzölçüm **52 052.85 m²**

Kroki



İşleme No 181

Soyadı DEMİR

Adı Yılmaz

Baba Adı Mehmet Emin

Pay 1

Payda 1

HISSE

Devlet Su İşleri Genel Müdürlüğü tarafından yürütülen Diyarbakır 4. Kısım At Ve Tigh Tamamlama Projesi neticesinde oluşan yeni mülkiyet paftasındaki 233/20 parsel numarası ile adıma tahsis edilen arazinin paftasına uygun olarak zeminde tarafıma teslimi köşe noktaları gösterilerek yapılmıştır.

21.09.2021

Teslim Eden

Sevket AYDOĞDU

Harita Mühendisi

Çede Sic. No: 18184

Teslim Alan

Yılmaz DEMİR

Kontrol Mühendisleri

Mansur MERCAN

Ziraat Mühendisi

Kontrol Mühendisi

(Signature)

İrfan DERE

Harita Mühendisi

Kontrol Mühendisi



T.C.
TARIM VE ORMAN BAKANLIĞI
DEVLET SU İŞLERİ GENEL MÜDÜRLÜĞÜ
DİYARBAKIR 4. KISIM AT VE TİGH TAMAMLAMA PROJESİ
KROKİLİ YER TESLİM TUTANAĞI

İli : Diyarbakır
İlçesi : Silvan
Mahalli : Kumluk

Ada No **233** Parsel No **21** Yüzölçüm **52 052.85 m²**

Krokî



İşleme No	MALİKİN			HISSE	
	Soyadı	Adı	Baba Adı	Pay	Payda
179	DEMİR	Mehmet	Enver	11042	520528 5
181	DEMİR	Yılmaz	Mehmet Emin	1350122	520528 5
180	DEMİR	Sait	Mehmet Emin	3844121	520528 5

Devlet Su İşleri Genel Müdürlüğü tarafından yürütülen Diyarbakır 4. Kısım At Ve Tigh Tamamlama Projesi neticesinde oluşan yeni mülkiyet paftasındaki 233/21 parsel numarası ile adima tahsis edilen arazinin paftasına uygun olarak zeminde tarafıma teslimi köşe noktaları gösterilerek yapılmıştır.

21.09.2021.

Teslim Eden

Sevket ANDOĞRU
Hizmet Mühendisi
Cda Sic No : 1243

Teslim Alan

Mehmet DEMİR

Kontrol Mühendisleri

Mansur MERRAAN
Ziraat Mühendisi

İrfan PERE
Hizmet Mühendisi
Kırsal Mühendisi


İli : Diyarbakır
İlçesi : Silvan
Mahall : Kurmluk

T.C.
TARIM VE ORMAN BAKANLIĞI
DEVLET SU İŞLERİ GENEL MÜDÜRLÜĞÜ
DİYARBAKIR 4. KISIM AT VE TİGH TAMAMLAMA PROJESİ
KROKİLİ YER TESLİM TUTANAĞI



Ada No **233** Parsel No **22** Yüzölçüm **52 052.85 m²**

Kroki



İşleme No

179

MALIKIN

Soyadı

DEMİR

Adı

Mehmet

Baba Adı

Enver

HISSE

Pay

1

Payda

1

Devlet Su İşleri Genel Müdürlüğü tarafından yürütülen Diyarbakır 4. Kısım At Ve Tigh Tamamlama Projesi neticesinde oluşan yeni mülkiyet paftasındaki 233/22 parsel numarası ile adıma tahsis edilen arazinin paftasına uygun olarak zeminde tarafıma teslimi köşe noktaları gösterilerek yapılmıştır.

21.11.2024

Teslim Eden

Şevket AYDOĞDU

Harita Mühendisi

Çda Sic. No: 12434

Teslim Alan

Mehmet DEMİR

Kontrol Mühendisleri

Mansur MEZCAN

Ziraat Mühendisi

Kontrol Mühendisi

İrfan DERE


Harita Mühendisi

Kontrol Mühendisi



T.C.
TARIM VE ORMAN BAKANLIĞI
DEVLET SU İŞLERİ GENEL MÜDÜRLÜĞÜ
DIYARBAKIR 4. KISIM AT VE TİGH TAMAMLAMA PROJESİ
KROKİLİ YER TESLİM TUTANAĞI

İli : Diyarbakır
İlçesi : Silvan
Mahall : Kumluk

Ada No	276	Parsel No	1	Yüzölçüm	4 679.06 m ²	İşleme No	180	Soyadı	DEMİR	Adı	Sait	Baba Adı	Mehmet Emin	Pay	1	Payda	1	HISSE
																		
<p>Devlet Su İşleri Genel Müdürlüğü tarafından yürütülen Diyarbakır 4. Kısım At Ve Tigh Tamamlama Projesi neticesinde oluşan yeni mülkiyet paftasındaki 276/1 parsel numarası ile adıma tahsis edilen arazinin paftasına uygun olarak zeminde tarafıma teslimi köşe noktaları gösterilerek yapılmıştır.</p> <p>21.09.2021.</p>																		
<p>Teslim Eden Teslim Alan</p> <p>Şevket AYDOĞDU Sait DEMİR Harita Mühendisi Çalışma Sic. No: 12434</p> <p>Mansur MEROZAN Kontrol Mühendisleri Ziraat Mühendisi Kırsal Mühendisliği</p> <p>İrfan DERE Harita Mühendisi Kontrol Mühendisi</p>																		



T.C.
TARIM VE ORMAN BAKANLIĞI
DEVLET SU İŞLERİ GENEL MÜDÜRLÜĞÜ
DİYARBAKIR 4. KISIM AT VE TİGH TAMAMLAMA PROJESİ
KROKİLİ YER TESLİM TUTANAĞI

İli : Diyarbakır
İlçesi : Silvan
Mahall : Kumluk

Ada No **276** Parsel No **2** Yüzölçüm **6 848.05 m²**

Kroki



Devlet Su İşleri Genel Müdürlüğü tarafından yürütülen Diyarbakır 4. Kısım At Ve Tigh Tamamlama Projesi neticesinde oluşan yeni mülkiyet paftasındaki 276/2 parsel numarası ile adıma tahsis edilen arazinin paftasına uygun olarak zeminde tarafıma teslimi köşe noktaları gösterilerek yapılmıştır.
21.10.2021.

Teslim Eden

Şevket AYDOĞDU

Harita Mühendisi
Oda Sic. No: 12434

Teslim Alan

Yılmaz DEMİR

Kontrol Mühendisleri

Mansur MERCAN

Ziraat Mühendisi
Kontrol Mühendisi

İrfan DERE

Harita Mühendisi
Kontrol Mühendisi

İşleme No	M A L İ K İ N			H İ S S E	
	Soyadı	Adı	Baba Adı	Pay	Payda
181	DEMİR	Yılmaz	Mehmet Emin	1	1



T.C.
TARIM VE ORMAN BAKANLIĞI
DEVLET SU İŞLERİ GENEL MÜDÜRLÜĞÜ
DIYARBAKIR 4. KISIM AT VE TİGH TAMAMLAMA PROJESİ
KROKİLİ YER TESLİM TUTANAĞI

İli : Diyarbakır
İlçesi : Silvan
Mahalli : Kurmuk

Ada No **276** Parsel No **3** Yüzölçüm **5 543.66 m²**

Kroki



Devlet Su İşleri Genel Müdürlüğü tarafından yürütülen Diyarbakır 4. Kısım At Ve Tigh Tamamlama Projesi neticesinde oluşan yeni mülkiyet paftasındaki 276/3 parsel numarası ile adıma tahsis edilen arazinin paftasına uygun olarak zeminde tarafıma teslimi köşe noktaları gösterilerek yapılmıştır.

21.09.2021

Teslim Eden

Ziyaat AYDOĞDU
Harita Mühendisi
Çalışma Sic. No: 12434

Teslim Alan

Sait DEMİR

Kontrol Mühendisleri

Mansur MERSAN
Ziyaat Mühendisleri
Kontrol Mühendisi

İrfan DERE
Harita Mühendisi
Kontrol Mühendisi

İşleme No	M A L İ K İ N			HISSE	
	Soyadı	Adı	Baba Adı	Pay	Payda
180	DEMİR	Sait	Mehmet Emin	1	1



T.C.
TARIM VE ORMAN BAKANLIĞI
DEVLET SU İŞLERİ GENEL MÜDÜRLÜĞÜ
DİYARBAKIR 4. KISIM AT VE TİGH TAMAMLAMA PROJESİ
KROKİLİ YER TESLİM TUTANAĞI

İli : Diyarbakır
İlçesi : Silvan
Mahall : Kumluk

Ada No : 276 Parsel No : 4 Yüzölçüm : 7 002.08 m²

Kroki



İşleme No	M A L İ K İ N			HISSE	
	Soyadı	Adı	Baba Adı	Pay	Payda
181	DEMİR	Yılmaz	Mehmet Emin	1	1

Devlet Su İşleri Genel Müdürlüğü tarafından yürütülen Diyarbakır 4. Kısım At Ve Tigh Tamamlama Projesi neticesinde oluşan yeni mülkiyet paftasındaki 276/4 parsel numarası ile adıma tahsis edilen arazinin paftasına uygun olarak zeminde tarafıma teslimi köşe noktaları gösterilerek yapılmıştır.

21.09.2021

Teslim Eden

Şevket AYDOĞDU

Harita Mühendisi

Çede Sic. No: 12434

Teslim Alan

Yılmaz DEMİR

Kontrol Mühendisleri

Mansur MERSANLI

Zirai Mühendisliği

Kontrol Mühendisi

İrfan DERE

Harita Mühendisi

Kontrol Mühendisi



T.C.

TARIM VE ORMAN BAKANLIĞI
DEVLET SU İŞLERİ GENEL MÜDÜRLÜĞÜ
DİYARBAKIR 4. KISIM AT VE TİGH TAMAMLAMA PROJESİ
KROKİLİ YER TESLİM TUTANAĞI

İli : Diyarbakır
İlçesi : Silvan
Mahall : Kumluk

Ada No **276** Parsel No **5** Yüzölçüm **12 076.71 m²**

Kroki



İşleme No

180 DEMİR

Sait

Mehmet Emin

Payda

1

MALIKIN

Soyadı

Sait

Baba Adı

Mehmet Emin

HISSE

Pay

1

Payda

1

Devlet Su İşleri Genel Müdürlüğü tarafından yürütülen Diyarbakır 4. Kısım At Ve Tigh Tamamlama Projesi neticesinde oluşan yeni mülkiyet paftasındaki 276/5 parsel numarası ile adıma tahsis edilen arazinin paftasına uygun olarak zeminde tarafıma teslimi köşe noktaları gösterilerek yapılmıştır.

21.09/2021.

Teslim Eden

Şevket AYDOĞDU

Harita Mühendisi

Çete Sic. No: 12404

Teslim Alan

Sait DEMİR

Kontrol Mühendisleri

Mansur MİRZALY

Zemin Mühendisi

Kontrol Mühendisi

İrfan DERE

Harita Mühendisi

Kontrol Mühendisi

İli : Diyarbakır
İlçesi : Silvan
Mahall : Kumluk

T.C.

TARIM VE ORMAN BAKANLIĞI
DEVLET SU İŞLERİ GENEL MÜDÜRLÜĞÜ
DİYARBAKIR 4. KISIM AT VE TİGH TAMAMLAMA PROJESİ
KROKİLİ YER TESLİM TUTANAĞI



Ada No **276** Parsel No **6** Yüzölçüm **14 265.59 m²**

Kroki



İşleme No

179

M A L İ K İ N

Soyadı

DEMİR

Adı

Mehmet

Baba Adı

Enver

HISSE

Pay

Payda

1

1

Devlet Su İşleri Genel Müdürlüğü tarafından yürütülen Diyarbakır 4. Kısım At Ve Tigh Tamamlama Projesi neticesinde oluşan yeni mülkiyet paftasındaki 276/6 parsel numarası ile adıma tahsis edilen arazinin paftasına uygun olarak zeminde tarafıma teslimi köşe noktaları gösterilerek yapılmıştır.

21.10.2021.

Teslim Eden

Şevket AYDOĞDU
Harita Mühendisi
Çada Sic. No: 10404

Teslim Alan

Mehmet DEMİR

Kontrol Mühendisleri

Mansur MERTAN
Harita Mühendisi
Kontrol Mühendisi

İrfan DERE
Harita Mühendisi
Kontrol Mühendisi



T.C.
TARIM VE ORMAN BAKANLIĞI
DEVLET SU İŞLERİ GENEL MÜDÜRLÜĞÜ
DİYARBAKIR 4. KISIM AT VE TİGH TAMAMLAMA PROJESİ
KROKİLİ YER TESLİM TUTANAĞI

İli : Diyarbakır
İlçesi : Silvan
Mahall : Kumluk

Ada No : 276 Parsel No : 7 Yüzölçüm : 14 514.03 m²

Kroki



İşleme No	M A L İ K İ N			H İ S S E	
	Soyadı	Adı	Baba Adı	Pay	Payda
181	DEMİR	Yılmaz	Mehmet Emin	1	1

Devlet Su İşleri Genel Müdürlüğü tarafından yürütülen Diyarbakır 4. Kısım At Ve Tigh Tamamlama Projesi neticesinde oluşan yeni mülkiyet paftasındaki 276/7 parsel numarası ile adıma tahsis edilen arazinin paftasına uygun olarak zeminde tarafıma teslimi köşe noktaları gösterilerek yapılmıştır.

21.09.2021

Teslim Eden

Devlet Su İşleri Genel Müdürlüğü
Harita Mühendisi
Ode Sic. No : 12434

Teslim Alan

Yılmaz DEMİR

Kontrol Mühendisleri

Mansur MERCAN
Ziraat Mühendisi
Kontrol Mühendisi

İrfan PERE
Harita Mühendisi
Kontrol Mühendisi



T.C.
TARIM VE ORMAN BAKANLIĞI
DEVLET SU İŞLERİ GENEL MÜDÜRLÜĞÜ
DİYARBAKIR 4. KISIM AT VE TİGH TAMAMLAMA PROJESİ
KROKİLİ YER TESLİM TUTANAĞI

İli : Diyarbakır
İlçesi : Silvan
Mahall : Kumluk

Ada No **276** Parsel No **8** Yüzölçüm **14 961.71 m²**

Kroki



MALİKİN

İşleme No 180
Soyadı DEMİR
Adı Sait
Baba Adı Mehmet Emin

HISSE

Pay 1
Payda 1

Devlet Su İşleri Genel Müdürlüğü tarafından yürütülen Diyarbakır 4. Kısım At Ve Tigh Tamamlama Projesi neticesinde oluşan yeni mülkiyet paftasındaki 276/8 parsel numarası ile adıma tahsis edilen arazinin paftasına uygun olarak zeminde tarafıma teslimi köşe noktaları gösterilerek yapılmıştır.

21.09.2021.

Teslim Eden

Şevket AYDOĞDU
Harita Mühendisi
Oda Sic. No: 12434

Teslim Alan

Sait DEMİR

Kontrol Mühendisleri

Mansur MERMER
Harita Mühendisi
Oda Sic. No: 12434

İrfan DERE
Harita Mühendisi
Oda Sic. No: 12434



T.C.
TARIM VE ORMAN BAKANLIĞI
DEVLET SU İŞLERİ GENEL MÜDÜRLÜĞÜ
DİYARBAKIR 4. KISIM AT VE TİGH TAMAMLAMA PROJESİ
KROKİLİ YER TESLİM TUTANAĞI

İli : Diyarbakır
İlçesi : Silvan
Mahall : Kumluk

Ada No **276** Parsel No **9** Yüzölçüm **13 730.38 m²**

Kroki



İşleme No 179
Soyadı DEMİR
Adı Mehmet
Baba Adı Enver
HİSSE Pay Payda 1 1

Devlet Su İşleri Genel Müdürlüğü tarafından yürütülen Diyarbakır 4. Kısım At Ve Tigh Tamamlama Projesi neticesinde oluşan yeni mülkiyet paftasındaki 276/9 parsel numarası ile adima tahsis edilen arazinin paftasına uygun olarak zeminde tarafıma teslimi köşe noktaları gösterilerek yapılmıştır.

21.09.2021

Teslim Eden

Şevket AYDOĞDU
Harita Mühendisi
Cdd Sic No 12434

Teslim Alan

Mehmet DEMİR

Kontrol Mühendisleri

Mansur MERÇAN
Ziraat Mühendisi
Kontrol Mühendisi

İrfan DERE
Harita Mühendisi
Kontrol Mühendisi



T.C.
TARIM VE ORMAN BAKANLIĞI
DEVLET SU İŞLERİ GENEL MÜDÜRLÜĞÜ
DİYARBAKIR 4. KISIM AT VE TİGH TAMAMLAMA PROJESİ
KROKİLİ YER TESLİM TUTANAĞI

İli : Diyarbakır
İçesi : Silvan
Mahall : Kumluk

Ada No **276** Parsel No **10** Yüzölçüm **17 098.57 m²**

Kroki



İşletme No
180

Soyadı
DEMİR

Baba Adı
Mehmet Emin

HISSE
Pay Payda
1 1

Devlet Su İşleri Genel Müdürlüğü tarafından yürütülen Diyarbakır 4. Kısım At Ve Tigh Tamamlama Projesi neticesinde oluşan yeni mülkiyet paftasındaki 276/10 parsel numarası ile adima tahsis edilen arazinin paftasına uygun olarak zeminde tarafıma teslimi köşe noktaları gösterilerek yapılmıştır.

21.09/2021

Teslim Eden

Sevket AYDOĞDU
Harita Mühendisi
Oda Sic. No: 12404

Teslim Alan

Sait DEMİR

Kontrol Mühendisleri

Mansur MERCAN
Ziraat Mühendisi
Kontrol Mühendisi

İrfan MERE
Harita Mühendisi
Kontrol Mühendisi



T.C.
TARIM VE ORMAN BAKANLIĞI
DEVLET SU İŞLERİ GENEL MÜDÜRLÜĞÜ
DİYARBAKIR 4. KISIM AT VE TİGH TAMAMLAMA PROJESİ
KROKİLİ YER TESLİM TUTANAĞI

İli : Diyarbakır
İlçesi : Silvan
Mahall : Kumluk

Ada No **276** Parsel No **11** Yüzölçüm **22 473.38 m²**

Kroki



HİSSE

İşleme No 179
Soyadı DEMİR
Adı Mehmet
Baba Adı Enver
Pay 1
Payda 1

Devlet Su İşleri Genel Müdürlüğü tarafından yürütülen Diyarbakır 4. Kısım At Ve Tigh Tamamlama Projesi neticesinde oluşan yeni mülkiyet paftasındaki 276/11 parsel numarası ile adıma tahsis edilen arazinin paftasına uygun olarak zeminde tarafıma teslimi köşe noktaları gösterilerek yapılmıştır.

21.09.2021

Teslim Eden

Şevket AYHOĞDU
Harita Mühendisi
Ceza Sic. No: 12434

Teslim Alan

Mehmet DEMİR

Kontrol Mühendisleri

Mansur MERMER
Harita Mühendisi
Ceza Sic. No: 12434

İrfan DERE
Harita Mühendisi
Ceza Sic. No: 12434



T.C.
TARIM VE ORMAN BAKANLIĞI
DEVLET SU İŞLERİ GENEL MÜDÜRLÜĞÜ
DIYARBAKIR 4. KISIM AT VE TİGH TAMAMLAMA PROJESİ
KROKİLİ YER TESLİM TUTANAĞI

İli : Diyarbakır
İlçesi : Silvan
Mahall : Kumluk

Ada No **276** Parsel No **12** Yüzölçüm **28 142.34 m²**

Kroki



Devlet Su İşleri Genel Müdürlüğü tarafından yürütülen Diyarbakır 4. Kısım At Ve Tigh Tamamlama Projesi neticesinde oluşan yeni mülkiyet paftasındaki 276/12 parsel numarası ile adıma tahsis edilen arazinin paftasına uygun olarak zeminde tarafıma teslimi köşe noktaları gösterilerek yapılmıştır.
21.09.2024.

Teslim Eden

Şevket AYDOĞDU

Harita Mühendisi
Çiro Sic. No : 12404

Teslim Alan

Sait DEMİR

Kontrol Mühendisleri

Mansur MERCAN

Ziraat Mühendisi
Kontrol Mühendisi

İrfan DERE

Harita Mühendisi
Kontrol Mühendisi

İşleme No 180

Soyadı

DEMİR

Adı

Sait

Baba Adı

Mehmet Emin

HISSE

Pay

1

Payda

1

İli : Diyarbakır
İlçesi : Silvan
Mahall : Kumluk

Ada No	Parsel No	1	Yüzölçüm	8 007.94 m ²	Kroki	M A L İ K İ N				HISSE	
						İşleme No	Soyadı	Adı	Baba Adı	Pay	Payda
						87	GUÇUN	Habib	Ibrahim	22859	800793
						57	ÇİL	Selim	Behcet	23001	800793
						84	GÖZMEK	Veli	Remezan	35529	800793
						91	GÜLEŞ	Ramazan	Mustafa	50799	800793
						24	BAŞBUG	Recep	Izzet	53294	800793
						82	GÖZMEK	Koçer	Şükrü	106588	800793
						99	GÜZMEK	Ahmet	Resul	159783	800793
						98	GÜZEL	Remezan	Ahmet	348940	800793

Devlet Su İşleri Genel Müdürlüğü tarafından yürütülen Diyarbakır 4. Kısım At Ve Tigh Tamamlama Projesi neticesinde oluşan yeni mülkiyet paftasındaki 236/1 parsel numarası ile adıma tahsis edilen arazinin paftasına uygun olarak zeminde tarafıma teslimi köşe noktaları gösterilerek yapılmıştır.

21.09.2021.

Teslim Eden

Şevket AYDOĞDU
Harita Mühendisi
Orta Ssn No: 12434

Teslim Alan

Habib GÜÇÜN

Kontrol Mühendisleri

Mansur MERİCAN
Harita Mühendisi
Kontrol Mühendisi

İrfan DERE
Harita Mühendisi
Kontrol Mühendisi



T.C.
TARIM VE ORMAN BAKANLIĞI
DEVLET SU İŞLERİ GENEL MÜDÜRLÜĞÜ
DİYARBAKIR 4. KISIM AT VE TİGH TAMAMLAMA PROJESİ
KROKİLİ YER TESLİM TUTANAĞI

İli : Diyarbakır
İlçesi : Silvan
Mahall : Kurmük

Ada No 239 Parsel No 1 Yüzölçüm 78 552.30 m²

Kroki



Devlet Su İşleri Genel Müdürlüğü tarafından yürütülen Diyarbakır 4. Kısım At Ve Tigh Tamamlama Projesi neticesinde oluşan yeni mülkiyet paftasındaki 239/1 parsel numarası ile adıma tahsis edilen arazinin paftasına uygun olarak zeminde tarafıma teslimi köşe noktaları gösterilerek yapılmıştır.

21.09/2021

Teslim Eden

Şeyket AYDOĞDU
Harita Mühendisi
Tic. Sic. No: 12404

Teslim Alan

Recep BAŞBUĞ

Kontrol Mühendisleri

Mansur MERCAN
Harita Mühendisi
Tic. Sic. No: 12404

İrfan DERE
Harita Mühendisi
Tic. Sic. No: 12404

İşletme No	M A L İ K İ N			H İ S S E	
	Soyadı	Adı	Baba Adı	Pay	Payda
24	BAŞBUĞ	Recep	İzzet	193167	785523 0
84	GOZMEK	Veli	Remezan	204136	785523 0
57	ÇİL	Selim	Behcet	314420	785523 0
87	GÜÇÜN	Habib	İbrahim	314420	785523 0
91	GÜLEŞ	Ramazan	Mustafa	449783	785523 0
82	GOZMEK	Koşer	Şükrü	943260	785523 0
99	GÜZMEK	Ahmet	Resul	2475283	785523 0
98	GÜZEL	Remezan	Ahmet	2960761	785523 0



T.C.

TARIM VE ORMAN BAKANLIĞI
DEVLET SU İŞLERİ GENEL MÜDÜRLÜĞÜ
DİYARBAKIR 4. KISIM AT VE TİGH TAMAMLAMA PROJESİ
KROKİLİ YER TESLİM TUTANAĞI

İli : Diyarbakır
İlçesi : Silvan
Mahall : Kumluk

Ada No **294** Parsel No **1** Yüzölçüm **112 340.53 m²**

Kroki



İşleme No
103

Soyadı
HUSUNET

Adı
Hasan

Baba Adı
Ramazan

HİSSE

Pay
1

Payda
1

Devlet Su İşleri Genel Müdürlüğü tarafından yürütülen Diyarbakır 4. Kısım At Ve Tigh Tamamlama Projesi neticesinde oluşan yeni mülkiyet paftasındaki 294/1 parsel numarası ile adıma tahsis edilen arazinin paftasına uygun olarak zeminde tarafıma teslimi köşe noktaları gösterilerek yapılmıştır.

..21.10.2021

Teslim Eden

Şevket AYDOĞDU

Harita Mühendisi

Özet Sic. No: 12434

Teslim Alan

Hasan HÜSUNET

Kontrol Mühendisleri

MANŞUK MERCAN
Ziyaretçi Mühendisi
Genel Mühendisi

İrfan DERE
Harita Mühendisi
Genel Mühendisi

İli : Diyarbakır
İlçesi : Silvan
Mahalli : Kumluk

T.C.
TARIM VE ORMAN BAKANLIĞI
DEVLET SU İŞLERİ GENEL MÜDÜRLÜĞÜ
DIYARBAKIR 4. KISIM AT VE TİGH TAMAMLAMA PROJESİ
KROKİLİ YER TESLİM TUTANAĞI



Ada No	Parsel No	1	Yüzölçüm	105 029.61 m ²	M A L İ K İ N				H İ S S E	
Kroki					İşletme No	Soyadı	Adı	Baba Adı	Pay	Payda
					107	İŞİK	Mehmet	Niyazi	699859	105029
					88	GÜÇÜN	Hıfzı	Mehmet	1679660	105029
					109	KABALTINDA	Askeri	Aslan	2476686	105029
					108	KABALTINDA	Abdulcaziz	Halil	5646756	105029

Devlet Su İşleri Genel Müdürlüğü tarafından yürütülen Diyarbakır 4. Kısım At Ve Tigh Tamamlama Projesi neticesinde oluşan yeni mülkiyet paftasındaki 232/1 parsel numarası ile adıma tahsis edilen arazinin paftasına uygun olarak zeminde tarafıma teslimi köşe noktaları gösterilerek yapılmıştır.

21.09.2021

Teslim Eden

Şevket AYDOĞDU
Harita Mühendisi
Çalış. Sic. No: 12404

Teslim Alan

Mehmet İŞİK

Kontrol Mühendisleri

Mansur MERCAN
Zemin Mühendisi
Kontrol Mühendisi

İrfan DERE
Harita Mühendisi
Kontrol Mühendisi

İli : Diyarbakır
İlçesi : Silvan
Mahall : Kumluk

T.C.

TARIM VE ORMAN BAKANLIĞI
DEVLET SU İŞLERİ GENEL MÜDÜRLÜĞÜ
DİYARBAKIR 4. KISIM AT VE TİGH TAMAMLAMA PROJESİ
KROKİLİ YER TESLİM TUTANAĞI



Ada No **230** Parsel No **1** Yüzölçüm **307 054.51 m²**

Kroki



Devlet Su İşleri Genel Müdürlüğü tarafından yürütülen Diyarbakır 4. Kısım At Ve Tigh Tamamlama Projesi neticesinde oluşan yeni mülkiyet paftasındaki 230/1 parsel numarası ile adima tahsis edilen arazinin paftasına uygun olarak zeminde tarafıma teslimi köşe noktaları gösterilerek yapılmıştır.
21.09/2021

Teslim Eden

Sevil AYDOĞDU
Harita Mühendisi

Cda Sic. No: 12434

Teslim Alan

Veysi BİTİMİŞ

Kontrol Mühendisleri

Mansur MERCAN
Zemin Mühendisi
Kontrol Mühendisi

İrfan DERE
Harita Mühendisi
Kontrol Mühendisi

İşleme No	M A L İ K İ N				HİSSE	
	Soyadı	Adı	Baba Adı	Pay	Payda	
32	BITİMİŞ	Veysi	Baki	1923954	307054 51	
88	GÜÇÜN	Hıfzi	Mehmet	2767034	307054 51	
107	İŞİK	Mehmet	Niyazi	3149721	307054 51	
113	KAHRAMAN	Mehmet Tevfik	Rıza	4878864	307054 51	
168	ÜÇCİZ	Muhyettin	Ahmet	4907310	307054 51	
110	KAHRAMAN	Fethullah	Rıza	6366124	307054 51	
112	KAHRAMAN	Mehmet Selim	Rıza	6712444	307054 51	



T.C.

TARIM VE ORMAN BAKANLIĞI
DEVLET SU İŞLERİ GENEL MÜDÜRLÜĞÜ
DİYARBAKIR 4. KISIM AT VE TİGH TAMAMLAMA PROJESİ
KROKİLİ YER TESLİM TUTANAĞI

İli : Diyarbakır
İlçesi : Silvan
Mahall : Kumluk

Ada No **234** Parsel No **1** Yüzölçüm **215 503.00 m²**
Kroki



Devlet Su İşleri Genel Müdürlüğü tarafından yürütülen Diyarbakır 4. Kısım At Ve Tigh Tamamlama Projesi neticesinde oluşan yeni mülkiyet paftasındaki 234/1 parsel numarası ile adıma tahsis edilen arazinin paftasına uygun olarak zeminde tarafıma teslimi köşe noktaları gösterilerek yapılmıştır.
21.09.2021.

Teslim Eden

Şevket AYDOĞDU

Harita Mühendisi
Cada Sic. No: 12434

Teslim Alan

Rojda AHMETOĞLU

Mansur MİRAN

Harita Mühendisi
Kontrol Mühendisi

Kontrol Mühendisleri

İrfan DERE

Harita Mühendisi
Kontrol Mühendisi

İşletme No	M A L İ K İ N			H İ S S E	
	Soyadı	Adı	Baba Adı	Pay	Payda
8	AHMETOĞLU	Rojda	Mehmet Salim	952333	215503 01
10	AHMETOĞLU	Suat	Mehmet Salim	956710	215503 01
107	İŞİK	Mehmet	Niyazi	1648489	215503 01
11	AHMETOĞLU	Yeter	Mehmet Salim	1738478	215503 01
112	KAHRAMAN	Mehmet Selim	Rıza	2002864	215503 01
108	KABALINDA	Abdüaziz	Halil	2181499	215503 01
9	AHMETOĞLU	Sebiha	Behcet	2652395	215503 01
4	AHMETOĞLU	Abdurrahman	Rıza	2718062	215503 01
110	KAHRAMAN	Fethullah	Rıza	3269982	215503 01
113	KAHRAMAN	Mehmet Tevfik	Rıza	3429488	215503 01

İli : Diyarbakır
İlçesi : Silvan
Mahall : Kumluk

T.C.

TARIM VE ORMAN BAKANLIĞI
DEVLET SU İŞLERİ GENEL MÜDÜRLÜĞÜ
DIYARBAKIR 4. KISIM AT VE TİGH TAMAMLAMA PROJESİ
KROKİLİ YER TESLİM TUTANAĞI



Ada No **235** Parsel No **1** Yüzölçüm **222 439.29 m²**
Kroki



İşleme No	M A L İ K İ N			H İ S S E	
	Soyadı	Adı	Baba Adı	Pay	Payda
91	GÜLEŞ	Ramazan	Mustafa	189258	222439 28
109	KABALTINDA	Askeri	Aslan	963739	222439 28
82	GÖZMEK	Koçer	Şükrü	1747602	222439 28
14	AYTEKİN	Selahattin	Mehmet Nazır	1747602	222439 28
24	BAŞBUG	Recep	İzzet	1747602	222439 28
96	GÜZEL	Remezan	Ahmet	4265215	222439 28
56	DOĞRU	Mehmet	Hasan	5447402	222439 28
99	GÜZMEK	Ahmet	Resul	6135509	222439 28

Devlet Su İşleri Genel Müdürlüğü tarafından yürütülen Diyarbakır 4. Kısım At Ve Tigh Tamamlama Projesi neticesinde oluşan yeni mülkiyet paftasındaki 235/1 parsel numarası ile adıma tahsis edilen arazinin paftasına uygun olarak zeminde tarafıma teslimi köşe noktaları gösterilerek yapılmıştır.
21.09/2021.

Teslim Eden

Şevket AYDOĞDU
Harita Mühendisi
Cda Sic. No: 12434

Teslim Alan

Ramazan GÜLEŞ

Kontrol Mühendisleri

Mansur MERCAN
Harita Mühendisi
Cda Sic. No: 12434

İrfan DERE
Harita Mühendisi
Cda Sic. No: 12434

İlir : Diyarbakır
İlçesi : Silvan
Mahall : Kumluk

Ada No	237	Parsel No	1	Yüzölçüm	19 861.85 m ²	M A L İ K İ N				HISSE	
						İşletme No	Soyadı	Adı	Baba Adı	Pay	Payda
						91	GÜLEŞ	Ramazan	Mustafa	15333	198618 4
						82	GÖZMEK	Koşer	Şükürü	99933	198618 4
						14	AYTEKİN	Selahattin	Mehmet Nezir	141903	198618 4
						24	BAŞBUG	Recep	İzzet	141903	198618 4
						99	GÜZMEK	Ahmet	Resul	504530	198618 4
						98	GÜZEL	Remezan	Ahmet	1082582	198618 4



Devlet Su İşleri Genel Müdürlüğü tarafından yürütülen Diyarbakır 4. Kısım At Ve Tigh Tamamlama Projesi neticesinde oluşan yeni mülkiyet paftasındaki 237/1 parsel numarası ile adıma tahsis edilen arazinin paftasına uygun olarak zeminde tarafıma teslimi köşe noktaları gösterilerek yapılmıştır.
..21.09./2021.

Teslim Eden

Şevket AYDOĞDU
Harita Mühendisi
Cda Sic. No: 12434

Teslim Alan

Ramazan GÜLEŞ

Kontrol Mühendisleri

Mansur MERCAN
Ziraat Mühendisi
Konya Mühendisi

İrfan DERE
Harita Mühendisi
Konya Mühendisi

Ada No	241	Parsel No	1	Yüzölçüm	96 106.55 m ²	M A L İ K İ N			HİSSE		
Kroki						İşletme No	Soyadı	Adı	Baba Adı	Pay	Payda
						14	AYTEKİN	Selahattin	Mehmet Nezir	231031	961065 5
						57	ÇİL	Selim	Behcet	433615	961065 5
						87	GÜÇÜN	Habib	İbrahim	433615	961065 5
						91	GÜLEŞ	Ramazan	Mustafa	620205	961065 5
						24	BAŞBUG	Recep	İzzet	650322	961065 5
						82	GÖZMEK	Koçer	Şükrü	1300644	961065 5
						99	GÜZMEK	Ahmet	Resul	1951066	961065 5
						98	GÜZEL	Remezan	Ahmet	3990157	961065 5



Devlet Su İşleri Genel Müdürlüğü tarafından yürütülen Diyarbakır 4. Kısım At Ve Tigh Tamamlama Projesi neticesinde oluşan yeni mülkiyet paftasındaki 241/1 parsel numarası ile adima tahsis edilen arazinin paftasına uygun olarak zeminde tarafıma teslimi köşe noktaları gösterilerek yapılmıştır.
21.09/20.21

Teslim Eden

Şevket AYDOĞDU
Harita Mühendisi
Cada Sic. No: 12434

Teslim Alan


Selahattin AYTEKİN

Kontrol Mühendisleri

Mansur MERTAN
Ziraat Mühendisi
Kontrol Mühendisi

İrfan PERE
Harita Mühendisi
Kontrol Mühendisi

Ada No	225	Parsel No	1	Yüzölçüm	2 622.70 m ²
Kroki					



Devlet Su İşleri Genel Müdürlüğü tarafından yürütülen Diyarbakır 4. Kısım At Ve Tigh Tamamlama Projesi neticesinde oluşan yeni mülkiyet paftasındaki 225/1 parsel numarası ile adıma tahsis edilen arazinin paftasına uygun olarak zeminde tarafıma teslimi köşe noktaları gösterilerek yapılmıştır.

21.09/2021

Teslim Eden

Şevket AYDOĞDU
Harita Mühendisi
Cdb Sic. No: 12434

Teslim Alan

Şahban MAFRAK

Kontrol Mühendisleri

Mansur MEROAN
Ziyael Mühendisleri
Kontrol Mühendisi

İrfan PERE
Harita Mühendisi
Kontrol Mühendisi

İşleme No	M A L İ K İ N			HİSSE	
	Soyadı	Adı	Baba Adı	Pay	Payda
145	MAFRAK	Şahban	Habip	170	262272
160	PEHLIVAN	Halime	Mahtuz	170	262272
163	PEHLIVAN	Mehmet Selim	Mahtuz	170	262272
162	PEHLIVAN	Mahsum	Mahtuz	170	262272
164	PEHLIVAN	Muzaffer	Mahtuz	170	262272
101	HARMAN	Mine	Mahtuz	170	262272
159	PEHLIVAN	Fatma	Mahtuz	170	262272
161	PEHLIVAN	Hilfi	Mahtuz	170	262272
126	KAPIRÇIN	Senip	Selahattin	341	262272
127	KAPIRÇIN	Sibel	Selahattin	341	262272
131	KAPIRÇIN	Şener	Selahattin	341	262272
115	KAPIRÇIN	Aysel	Selahattin	341	262272
124	KAPIRÇIN	Oktaf	Selahattin	341	262272
125	KAPIRÇIN	Sedat	Selahattin	341	262272
130	KAPIRÇIN	Şelale	Selahattin	341	262272
117	KAPIRÇIN	Fatma	Selahattin	341	262272
118	KAPIRÇIN	Medine	Ahmet	1022	262272
116	KAPIRÇIN	Emine	Ahmet	3920	262272
129	KAPIRÇIN	Suna	Ahmet	3920	262272
123	KAPIRÇIN	Nurşen	Ahmet	3920	262272
121	KAPIRÇIN	Nedime	Ahmet	3920	262272
119	KAPIRÇIN	Mehmet	Ahmet	3920	262272
120	KAPIRÇIN	Muhittin	Ahmet	3920	262272
122	KAPIRÇIN	Nursetin	Ahmet	3920	262272
128	KAPIRÇIN	Svi	Ahmet	3920	262272
136	MAFRAK	Çetin	Galip	5624	262272
143	MAFRAK	Sevgül	Mahtuz	6305	262272
186		Verasette İşbirak - 186		6476	262272
	MAFRAK	Ahmet	Mehmet		
	MAFRAK	Mehmet	Mehmet		
141	MAFRAK	Murat	Fesih	6646	262272
184	MAFRAK	Telip	Mustafa	6646	262272
21	BALMIŞ	Hiyasettin	Yemilhan	9884	262272
19	BALMIŞ	Diyadin	Yemilhan	9884	262272
22	BALMIŞ	Mehmet Şinn	Yemilhan	9884	262272
23	BALMIŞ	Veysi	Nizamettin	9884	262272
138	MAFRAK	Mehmet	Fersende	10736	262272
166	TAK	Mehmet	Mehmet Ali	12270	262272
20	BALMIŞ	Faysal	Yemilhan	13122	262272
132	KASTARLI	Emin	Zeydin	14145	262272
146	MAFRAK	Yaşar	Mehmet Emin	14145	262272
114	KAPIRÇIN	Cahit	Ahmet	17042	262272
144	MAFRAK	Suat	Fadil	23177	262272
142	MAFRAK	Recep	Neytuliah	23688	262272
13	ALTINSOY	Yahya	Muhyettin	26244	262272

İli : Diyarbakır
İlçesi : Silvan
Mahalli : Kumluk


T.C.

TARIM VE ORMAN BAKANLIĞI
DEVLET SU İŞLERİ GENEL MÜDÜRLÜĞÜ
DİYARBAKIR 4. KISIM AT VE TİGH TAMAMLAMA PROJESİ
KROKİLİ YER TESLİM TUTANAĞI



Ada No	225	Parsel No	2	Yüzölçüm	21 205.22 m ²	İşleme No	Soyadı	Adı	Baba Adı	Pay	HISSE
						101	HARMAN	Mine	Mahtuz	5226	212052 3
						163	PEHLIVAN	Mehmet Selim	Mahtuz	6889	212052 3
						182	PEHLIVAN	Mahtuz	Mahtuz	6889	212052 3
						164	PEHLIVAN	Muzaffer	Mahtuz	6889	212052 3
						145	MAFRAK	Şahban	Habip	6897	212052 3
						137	MAFRAK	Doğan	Habip	6897	212052 3
						186	MAFRAK	Verasette İştirak - 186	Mehmet	2080836	212052 3
							MAFRAK	Ahmet	Mehmet		
							MAFRAK	Ahmet	Mehmet		

Kroki



Devlet Su İşleri Genel Müdürlüğü tarafından yürütülen Diyarbakır 4. Kısım At Ve Tigh Tamamlama Projesi neticesinde oluşan yeni mülkiyet paftasındaki 225/2 parsel numarası ile adima tahsis edilen arazinin paftasına uygun olarak zeminde tarafıma teslimi köşe noktaları gösterilerek yapılmıştır.

21.10.2021

Teslim Eden

Şevket AYDOĞDU
Harita Mühendisi
Oda Sic. No: 12434

Teslim Alan

Mine HARMAN

Kontrol Mühendisleri

Mansur KEBECAN
Zirba Mühendisleri
Harita Mühendisi

İrfan DERE
Harita Mühendisi
Harita Mühendisi



T.C.
TARIM VE ORMAN BAKANLIĞI
DEVLET SU İŞLERİ GENEL MÜDÜRLÜĞÜ
DİYARBAKIR 4. KISIM AT VE TİGH TAMAMLAMA PROJESİ
KROKİLİ YER TESLİM TUTANAĞI

İlri : Diyarbakır
İlçesi : Silvan
Mahall : Kumluk

Ada No	225	Parsel No	3	Yüzölçüm	23 173.05 m ²	Kroki	İşleme No	Soyadı	Adı	Baba Adı	Pay	HİSSE Payda
							101	HARMAN	Mine	Mahfuz	7770	231730 3
							163	PEHLIVAN	Mehmet Selim	Mahfuz	16427	231730 3
							162	PEHLIVAN	Mansum	Mahfuz	16427	231730 3
							164	PEHLIVAN	Muzaffer	Mahfuz	16427	231730 3
							159	PEHLIVAN	Fatma	Mahfuz	16427	231730 3
							161	PEHLIVAN	Hıfzı	Mahfuz	16427	231730 3
							160	PEHLIVAN	Halime	Mahfuz	16427	231730 3
							145	MAFRAK	Şehban	Habip	17770	231730 3
							137	MAFRAK	Doğan	Habip	17770	231730 3
							184	MAFRAK	Talip	Mustafa	2175431	231730 3

Devlet Su İşleri Genel Müdürlüğü tarafından yürütülen Diyarbakır 4. Kısım At Ve Tigh Tamamlama Projesi neticesinde oluşan yeni mülkiyet paftasındaki 225/3 parsel numarası ile adima tahsis edilen arazinin paftasına uygun olarak zeminde tarafıma teslimi köşe noktaları gösterilerek yapılmıştır.

2.1.1.09.1/2022.1

Teslim Eden

Şevket AYDOĞDU
Harita Mühendisi
Cdb Sıc. No: 12404

Teslim Alan

Mine HARMAN

Kontrol Mühendisleri

Mansur MERCAN
Ziraat Mühendisi
Kontrol Mühendisi

İrfan DERE
Harita Mühendisi
Kontrol Mühendisi



T.C.

TARIM VE ORMAN BAKANLIĞI
DEVLET SU İŞLERİ GENEL MÜDÜRLÜĞÜ
DİYARBAKIR 4. KISIM AT VE TİGH TAMAMLAMA PROJESİ
KROKİLİ YER TESLİM TUTANAĞI

İli : Diyarbakır
İlçesi : Silvan
Mahall : Kumluk

Ada No **225** Parsel No **4** Yüzölçüm **27 793,71 m²**

Kroki



Devlet Su İşleri Genel Müdürlüğü tarafından yürütülen Diyarbakır 4. Kısım At Ve Tigh Tamamlama Projesi neticesinde oluşan yeni mülkiyet paftasındaki 225/4 parsel numarası ile adıma tahsis edilen arazinin paftasına uygun olarak zeminde tarafıma teslimi köşe noktaları gösterilerek yapılmıştır.

21.09/2021.

Teslim Eden

Sevket AYDOĞDU
Harita Mühendisi
Ceb. Sic. No: 12434

Teslim Alan

Şahban MAFRAK

Kontrol Mühendisleri

Mansur MERCAN
Harita Mühendisi
Kontrol Mühendisi

İrfan İLİRE
Harita Mühendisi
Kontrol Mühendisi

M A L İ K İ N			H İ S S E		
İşleme No	Soyadı	Adı	Baba Adı	Pay	Payda
145	MAFRAK	Şahban	Habip	1087	277936 ₉
137	MAFRAK	Doğan	Habip	1242	277936 ₉
163	PEHLIVAN	Mehmet Selim	Mahtuz	2329	277936 ₉
162	PEHLIVAN	Mahsum	Mahtuz	2329	277936 ₉
164	PEHLIVAN	Muzaffer	Mahtuz	2329	277936 ₉
161	PEHLIVAN	Hıfzı	Mahtuz	2329	277936 ₉
160	PEHLIVAN	Halime	Mahtuz	2329	277936 ₉
126	KAPIRÇIN	Senip	Selahattin	3881	277936 ₉
127	KAPIRÇIN	Sibel	Selahattin	3881	277936 ₉
131	KAPIRÇIN	Şener	Selahattin	3881	277936 ₉
115	KAPIRÇIN	Aysel	Selahattin	3881	277936 ₉
124	KAPIRÇIN	Oklay	Selahattin	3881	277936 ₉
125	KAPIRÇIN	Sedat	Selahattin	3881	277936 ₉
130	KAPIRÇIN	Şelale	Selahattin	3881	277936 ₉
117	KAPIRÇIN	Fatma	Selahattin	3881	277936 ₉
118	KAPIRÇIN	Medine	Selahattin	10557	277936 ₉
101	HARMAN	Mine	Ahmet	35351	277936 ₉
159	PEHLIVAN	Fatma	Mahtuz	37767	277936 ₉
116	KAPIRÇIN	Emine	Ahmet	41764	277936 ₉
129	KAPIRÇIN	Suna	Ahmet	41764	277936 ₉
123	KAPIRÇIN	Nursen	Ahmet	41764	277936 ₉
121	KAPIRÇIN	Nedime	Ahmet	41764	277936 ₉
119	KAPIRÇIN	Mehmet	Ahmet	41764	277936 ₉
120	KAPIRÇIN	Muhtirin	Ahmet	41764	277936 ₉
122	KAPIRÇIN	Nurettin	Ahmet	41764	277936 ₉
136	MAFRAK	Çetin	Galip	59152	277936 ₉
143	MAFRAK	Sevgül	Mahtuz	67225	277936 ₉
184	MAFRAK	Talip	Mustafa	69399	277936 ₉
141	MAFRAK	Murat	Fehiş	69554	277936 ₉
21	BALMIŞ	Hiyasettin	Yemilhan	104176	277936 ₉
19	BALMIŞ	Diyyadin	Yemilhan	104176	277936 ₉
22	BALMIŞ	Mehmet Şirin	Yemilhan	104176	277936 ₉
23	BALMIŞ	Veysi	Nizamettin	104176	277936 ₉
138	MAFRAK	Mehmet	Fersende	112870	277936 ₉
166	TAK	Mehmet	Mehmet Ali	129172	277936 ₉
20	BALMIŞ	Faysal	Yemilhan	138953	277936 ₉
132	KASTARLI	Emin	Zeydin	148734	277936 ₉
146	MAFRAK	Yaşar	Mehmet Emin	148511	277936 ₉
114	KAPIRÇIN	Cahit	Ahmet	180717	277936 ₉
144	MAFRAK	Suat	Fadil	245303	277936 ₉
142	MAFRAK	Recep	Neytuliah	251358	277936 ₉
128	KAPIRÇIN	Sivi	Ahmet	319671	277936 ₉

İl : Diyarbakır
İlçesi : Silvan
Mahall : Kumluk

T.C.

TARIM VE ORMAN BAKANLIĞI
DEVLET SU İŞLERİ GENEL MÜDÜRLÜĞÜ
DİYARBAKIR 4. KISIM AT VE TİGH TAMAMLAMA PROJESİ
KROKİLİ YER TESLİM TUTANAĞI



Ada No	220	Parsel No	1	Yüzölçüm	351 266.48 m ²	MALIKIN			HİSSE	
İşleme No	Soyadı	Adı	Baba Adı	Pay	Payda					
159	PEHLIVAN	Fatma	Mahtuz	2011	351266 47					
163	PEHLIVAN	Mehmet Selim	Mahtuz	37032	351266 47					
162	PEHLIVAN	Mahsum	Mahtuz	37032	351266 47					
164	PEHLIVAN	Muzaffer	Mahtuz	37032	351266 47					
161	PEHLIVAN	Hıfzı	Mahtuz	37032	351266 47					
160	PEHLIVAN	Halime	Mahtuz	37032	351266 47					
119	KAPIRÇIN	Mehmet	Ahmet	86524	351266 47					
127	KAPIRÇIN	Sibel	Selahattin	113475	351266 47					
131	KAPIRÇIN	Şener	Selahattin	113475	351266 47					
115	KAPIRÇIN	Aysel	Selahattin	113475	351266 47					
124	KAPIRÇIN	Oklay	Selahattin	113475	351266 47					
125	KAPIRÇIN	Sedat	Selahattin	113475	351266 47					
126	KAPIRÇIN	Senip	Selahattin	113523	351266 47					
130	KAPIRÇIN	Şelale	Selahattin	113565	351266 47					
117	KAPIRÇIN	Fatma	Selahattin	113565	351266 47					
120	KAPIRÇIN	Muhtinin	Ahmet	513656	351266 47					
129	KAPIRÇIN	Suna	Ahmet	513755	351266 47					
123	KAPIRÇIN	Nursen	Ahmet	513755	351266 47					
121	KAPIRÇIN	Nedime	Ahmet	513755	351266 47					
122	KAPIRÇIN	Nurattin	Ahmet	513755	351266 47					
128	KAPIRÇIN	Sivi	Ahmet	513755	351266 47					
166	TAK	Mehmet	Mehmet Ali	576881	351266 47					
136	MAFRAK	Çetin	Galip	1718450	351266 47					
144	MAFRAK	Suat	Fadil	1775065	351266 47					
143	MAFRAK	Sevgül	Mahtuz	1949990	351266 47					
21	BALMIŞ	Hiyasettin	Yemilhan	3806620	351266 47					
13	ALTINSOY	Yahya	Muhyettin	4206508	351266 47					
146	MAFRAK	Yaşar	Mehmet Emin	4339172	351266 47					
114	KAPIRÇIN	Caht	Anmet	5193695	351266 47					
142	MAFRAK	Recep	Neytullah	7293913	351266 47					

Kroki



Devlet Su İşleri Genel Müdürlüğü tarafından yürütülen Diyarbakır 4. Kısım At Ve Tigh Tamamlama Projesi neticesinde oluşan yeni mülkiyet paftasındaki 220/1 parsel numarası ile adima tahsis edilen arazinin paftasına uygun olarak zeminde tarafıma teslimi köşe noktaları gösterilerek yapılmıştır.

21.08.2021

Teslim Eden

Şevket AYDOĞDU

Harita Mühendisi
Cda. Sic. No: 12404

Teslim Alan

Fatma PEHLIVAN

Kontrol Mühendisleri

Mansur MERTCAN

Ziraat Mühendisi
Kontrol Mühendisi

İrfan DERE


Harita Mühendisi
Kontrol Mühendisi



T.C.

TARIM VE ORMAN BAKANLIĞI
DEVLET SU İŞLERİ GENEL MÜDÜRLÜĞÜ
DİYARBAKIR 4. KISIM AT VE TİGH TAMAMLAMA PROJESİ
KROKİLİ YER TESLİM TUTANAĞI

İli : Diyarbakır
İlçesi : Silvan
Mahall : Kumluk

Ada No	220	Parsel No	2	Yüzölçüm	28 729.07 m ²	M A L İ K İ N			HİSSE		
Kroki						İşletme No	Soyadı	Adı	Baba Adı	Pay	Payda
						4	AHMETOĞLU	Abdurrahman	Rıza	1	1

Devlet Su İşleri Genel Müdürlüğü tarafından yürütülen Diyarbakır 4. Kısım At Ve Tigh Tamamlama Projesi neticesinde oluşan yeni mülkiyet paftasındaki 220/2 parsel numarası ile adima tahsis edilen arazinin paftasına uygun olarak zeminde tarafıma teslimi köşe noktaları gösterilerek yapılmıştır.

2.1.09.2021

Teslim Eden

Şevket AYDOĞDU
Harita Mühendisi
Cdb Sic. No: 12434

Teslim Alan

Abdurrahman
AHMETOĞLU

Kontrol Mühendisleri

Mansur MİRZAN
Harita Mühendisi
Cdb Sic. No: 12434

İrfan DİRE
Harita Mühendisi
Cdb Sic. No: 12434

İli : Diyarbakır
İlçesi : Silvan
Mahall : Kumluk

T.C.

TARIM VE ORMAN BAKANLIĞI
DEVLET SU İŞLERİ GENEL MÜDÜRLÜĞÜ
DIYARBAKIR 4. KISIM AT VE TİGH TAMAMLAMA PROJESİ
KROKİLİ YER TESLİM TUTANAĞI



Ada No	218	Parsel No	1	Yüzölçüm	152 928.53 m ²	M A L İ K İ N			HİSSE		
Kroki						İşleme No	Soyadı	Adı	Baba Adı	Pay	Payda
						21	BALMIŞ	Hiyasettin	Yemilhan	293672	152928
						13	ALTINSOY	Yahya	Muhyettin	479921	152928
						23	BALMIŞ	Veysi	Nizamettin	2497730	152928
						166	TAK	Mehmet	Mehmet Ali	2974596	152928
						19	BALMIŞ	Diyadin	Yemilhan	4039451	152928
						144	MAFRAK	Suat	Fadil	5007483	152928

Devlet Su İşleri Genel Müdürlüğü tarafından yürütülen Diyarbakır 4. Kısım At Ve Tigh Tamamlama Projesi neticesinde oluşan yeni mülkiyet paftasındaki 218/1 parsel numarası ile adima tahsis edilen arazinin paftasına uygun olarak zeminde tarafıma teslimi köşe noktaları gösterilerek yapılmıştır.

21.09/2021

Teslim Eden

Şevket AYDOĞDU

Harita Mühendisi

Çada Sic. No: 12434

Teslim Alan

Hiyasettin BALMIŞ

Kontrol Mühendisleri

Mansur MİRGAN

Harita Mühendisi

Çada Sic. No: 12434

İrfan DİRE

Harita Mühendisi

Çada Sic. No: 12434



T.C.
TARIM VE ORMAN BAKANLIĞI
DEVLET SU İŞLERİ GENEL MÜDÜRLÜĞÜ
DİYARBAKIR 4. KISIM AT VE TİGH TAMAMLAMA PROJESİ
KROKİLİ YER TESLİM TUTANAĞI

İli : Diyarbakır
İlçesi : Silvan
Mahall : Kumluk

Ada No	217	Parsel No	1	Yüzölçüm	123 218.40 m ²	M A L İ K İ N			HİSSE	
İşletme No	Soyadı	Adı	Baba Adı	Pay	Payda					
128	KAPIRÇIN	Sivi	Ahmet	252019	123218 39					
13	ALTINSOY	Yahya	Muhyettin	458563	123218 39					
129	KAPIRÇIN	Suna	Ahmet	516801	123218 39					
123	KAPIRÇIN	Nursen	Ahmet	516801	123218 39					
120	KAPIRÇIN	Muhtitir	Ahmet	516801	123218 39					
122	KAPIRÇIN	Nurettin	Ahmet	516801	123218 39					
121	KAPIRÇIN	Nedime	Ahmet	516905	123218 39					
119	KAPIRÇIN	Mehmet	Ahmet	928902	123218 39					
116	KAPIRÇIN	Emine	Ahmet	1055281	123218 39					
138	MAFRAK	Mehmet	Fersende	2883250	123218 39					
132	KASTARLI	Emin	Zeydin	4159716	123218 39					

Kroki



Devlet Su İşleri Genel Müdürlüğü tarafından yürütülen Diyarbakır 4. Kısım At Ve Tigh Tamamlama Projesi neticesinde oluşan yeni mülkiyet paftasındaki 217/1 parsel numarası ile adıma tahsis edilen arazinin paftasına uygun olarak zeminde tarafıma teslimi köşe noktaları gösterilerek yapılmıştır.

21.09/2021

Teslim Eden

Şevket AYDOĞDU
Harita Mühendisi
Gıda Sic. No: 12434

Teslim Alan

Sivi KAPIRÇIN

Kontrol Mühendisleri

Mansur MEHMETOĞLU
Ziraat Mühendisi
Kadın Mühendis

İrfan PERE
Harita Mühendisi
Kadın Mühendisi



T.C.
TARIM VE ORMAN BAKANLIĞI
DEVLET SU İŞLERİ GENEL MÜDÜRLÜĞÜ
DİYARBAKIR 4. KISIM AT VE TİGH TAMAMLAMA PROJESİ
KROKİLİ YER TESLİM TUTANAĞI

İli : Diyarbakır
İlçesi : Silvan
Mahall : Kumluk

Ada No	224	Parsel No	1	Yüzölçüm	5 376.83 m ²	MALİKİN			HİSSE		
Kroki						İşleme No	Soyadı	Adı	Baba Adı	Pay	Payda
						137	MAFRAK	Doğan	Habip	170	537687
						163	PEHLIVAN	Mehmet Selim	Manfuz	511	537687
						162	PEHLIVAN	Maşum	Manfuz	511	537687
						164	PEHLIVAN	Muzafer	Manfuz	511	537687
						101	HARMAN	Mine	Manfuz	511	537687
						159	PEHLIVAN	Faima	Manfuz	511	537687
						161	PEHLIVAN	Hıfzı	Manfuz	511	537687
						160	PEHLIVAN	Halime	Manfuz	511	537687
						126	KAPIRÇIN	Sertip	Selahattin	682	537687
						127	KAPIRÇIN	Sibel	Selahattin	682	537687
						131	KAPIRÇIN	Şener	Selahattin	682	537687
						115	KAPIRÇIN	Aysel	Selahattin	682	537687
						124	KAPIRÇIN	Oklay	Selahattin	682	537687
						125	KAPIRÇIN	Sedat	Selahattin	682	537687
						130	KAPIRÇIN	Şelale	Selahattin	682	537687
						117	KAPIRÇIN	Faima	Selahattin	682	537687
						118	KAPIRÇIN	Medine	Ahmet	2045	537687
						145	MAFRAK	Şanban	Habip	2919	537687
						116	KAPIRÇIN	Emine	Ahmet	8010	537687
						129	KAPIRÇIN	Suna	Ahmet	8010	537687
						123	KAPIRÇIN	Nursen	Ahmet	8010	537687
						121	KAPIRÇIN	Nedime	Ahmet	8010	537687
						119	KAPIRÇIN	Mehmet	Ahmet	8010	537687
						120	KAPIRÇIN	Muhtin	Ahmet	8010	537687
						122	KAPIRÇIN	Nurettin	Ahmet	8010	537687
						128	KAPIRÇIN	Sivi	Ahmet	8010	537687
						136	MAFRAK	Cetin	Galip	11418	537687
						143	MAFRAK	Sevgül	Manfuz	12952	537687
						186	MAFRAK	Verasette İştirak - 186	Mehmet	13122	537687
							MAFRAK	Ahmet	Mehmet		
						184	MAFRAK	Talip	Mustafa	13292	537687
						141	MAFRAK	Murat	Fesih	13463	537687
						21	BALMIŞ	Hiyasetin	Yemilhan	20109	537687
						19	BALMIŞ	Dişadin	Yemilhan	20109	537687
						22	BALMIŞ	Mehmet Şirin	Yemilhan	20109	537687
						23	BALMIŞ	Veysi	Nizamettin	20109	537687
						138	MAFRAK	Mehmet	Fersende	21813	537687
						166	TAK	Mehmet	Mehmet Ali	24881	537687
						20	BALMIŞ	Faysal	Yemilhan	26755	537687
						132	KASTARLI	Emin	Zeydin	28630	537687
						146	MAFRAK	Yaşar	Mehmet Emin	28800	537687
						144	MAFRAK	Suat	Fadil	47205	537687
						142	MAFRAK	Recep	Neyullah	48398	537687
						114	KAPIRÇIN	Cahit	Ahmet	88275	537687

Devlet Su İşleri Genel Müdürlüğü tarafından yürütülen Diyarbakır 4. Kısım At Ve Tigh Tamamlama Projesi neticesinde oluşan yeni mülkiyet paftasındaki 224/1 parsel numarası ile adıma tahsis edilen arazinin paftasına uygun olarak zeminde tarafıma teslimi köşe noktaları gösterilerek yapılmıştır.

21.09.2021

Teslim Eden

Şevket AYDOĞDU
Harita Mühendisi
Oda Sic. No: 12434

Teslim Alan

Doğan MAFRAK

Kontrol Mühendisleri

Mansur MEROĞAN
Harita Mühendisi
Oda Sic. No: 12434

İrfan DERE
Harita Mühendisi
Oda Sic. No: 12434



T.C.
TARIM VE ORMAN BAKANLIĞI
DEVLET SU İŞLERİ GENEL MÜDÜRLÜĞÜ
DİYARBAKIR 4. KISIM AT VE TİGH TAMAMLAMA PROJESİ
KROKİLİ YER TESLİM TUTANAĞI

İli : Diyarbakır
İlçesi : Silvan
Mahall : Kumluk

Ada No	224	Parsel No	2	Yüzölçüm	22 518.37 m ²	MALIKIN			HİSSE		
Kroki						İşleme No	Soyadı	Adı	Baba Adı	Pay	Payda
						145	MAFRAK	Şahban	Habip	5000	225183 3
						137	MAFRAK	Doğan	Habip	7716	225183 3
						163	PEHLIVAN	Mehmet Selim	Mahfuz	10196	225183 3
						162	PEHLIVAN	Mahsum	Mahfuz	10196	225183 3
						164	PEHLIVAN	Muzaffer	Mahfuz	10196	225183 3
						159	PEHLIVAN	Fatma	Mahfuz	17382	225183 3
						161	PEHLIVAN	Hıfzı	Mahfuz	17382	225183 3
						160	PEHLIVAN	Hallime	Mahfuz	17382	225183 3
						101	HARMAN	Mine	Mahfuz	25047	225183 3
						141	MAFRAK	Murat	Fesh	2131339	225183 3



Devlet Su İşleri Genel Müdürlüğü tarafından yürütülen Diyarbakır 4. Kısım At Ve Tigh Tamamlama Projesi neticesinde oluşan yeni mülkiyet paftasındaki 224/2 parsel numarası ile adıma tahsis edilen arazinin paftasına uygun olarak zeminde tarafıma teslimi köşe noktaları gösterilerek yapılmıştır.

22.11.2022

Teslim Eden

Şevket AYDOĞDU

Harita Mühendisi

Odno Sic. No: 12404

Teslim Alan

Şahban MAFRAK

Kontrol Mühendisleri

Mansur MERCAN

Harita Mühendisi

Odno Sic. No: 12404

İrfan DERE

Harita Mühendisi

Odno Sic. No: 12404



T.C.
TARIM VE ORMAN BAKANLIĞI
DEVLET SU İŞLERİ GENEL MÜDÜRLÜĞÜ
DİYARBAKIR 4. KISIM AT VE TİGH TAMAMLAMA PROJESİ
KROKİLİ YER TESLİM TUTANAĞI

İlri : Diyarbakır
İlçesi : Silvan
Mahall : Kumluk

Ada No **224** Parsel No **3** Yüzölçüm **140 230.77 m²**

Kroki



M A L İ K İ N

İşleme No	Soyadı	Adı	Baba Adı	Pay	Payda
21	BALMIŞ	Hiyasettin	Yemilhan	200245	140230 77
23	BALMIŞ	Veysi	Nizamettin	5710228	140230 77
20	BALMIŞ	Faysal	Yemilhan	8112604	140230 77

Devlet Su İşleri Genel Müdürlüğü tarafından yürütülen Diyarbakır 4. Kısım At Ve Tigh Tamamlama Projesi neticesinde oluşan yeni mülkiyet paftasındaki 224/3 parsel numarası ile adima tahsis edilen arazinin paftasına uygun olarak zeminde tarafıma teslimi köşe noktaları gösterilerek yapılmıştır.

21.09.2021.

Teslim Eden

Sevket AYDOĞDU

Harita Mühendisi
Oda Sic. No: 12434

Teslim Alan

Hiyasettin BALMIŞ

Kontrol Mühendisleri

Mansur MERCAN

Harita Mühendisi
Kontroll Mühendisi

İrfan DERE

Harita Mühendisi
Kontroll Mühendisi




T.C.
TARIM VE ORMAN BAKANLIĞI
DEVLET SU İŞLERİ GENEL MÜDÜRLÜĞÜ
DİYARBAKIR 4. KISIM AT VE TİGH TAMAMLAMA PROJESİ
KROKİLİ YER TESLİM TUTANAĞI

İli : Diyarbakır
İlçesi : Silvan
Mahall : Kumluk

Ada No : 226 Parsel No : 1 Yüzölçüm : 5 100.37 m²

Kroki



Devlet Su İşleri Genel Müdürlüğü tarafından yürütülen Diyarbakır 4. Kısım At Ve Tigh Tamamlama Projesi neticesinde oluşan yeni mülkiyet paftasındaki 226/1 parsel numarası ile adıma tahsis edilen arazinin paftasına uygun olarak zeminde tarafıma teslimi köşe noktaları gösterilerek yapılmıştır.

21.09/2021

Teslim Eden

Sevket AYDOĞDU
Harita Mühendisi
Ođh Sic. No: 12434

Teslim Alan

Hiyasettin BALMIŞ

Kontrol Mühendisleri

Mansur MEZCAN
Ziraat Mühendisi
Kont. Mühendisi

İrfan DERE
Harita Mühendisi
Kont. Mühendisi

İşleme No	MALİKİN			HİSSE	
	Soyadı	Adı	Baba Adı	Pay	Payda
21	BALMIŞ	Hiyasettin	Yemilhan	7100	510037
19	BALMIŞ	Diyadin	Yemilhan	7100	510037
22	BALMIŞ	Mehmet Şirin	Yemilhan	7100	510037
83	GOZMEK	Sertip	Çerkez	12866	510037
57	ÇİL	Selim	Behcet	12941	510037
100	GÜZMEK	Veli	Remezan	12941	510037
87	GUÇUN	Habib	İbrahim	13088	510037
99	GÜZMEK	Ahmet	Resul	13235	510037
90	GUÇUN	Ziya	Hasan	25734	510037
25	BAŞBUĞ	Recep	İzzet	38967	510037
82	GOZMEK	Koçer	Şükrü	38967	510037
85	GUÇUN	Abdulkadir	Mehmet Salt	38967	510037
23	BALMIŞ	Veysi	Nizamettin	43861	510037
20	BALMIŞ	Faysal	Yemilhan	60933	510037
98	GÜZEL	Remezan	Ahmet	77936	510037
113	KAHRAMAN	Mehmet Tevfik	Rıza	96301	510037



T.C.
TARIM VE ORMAN BAKANLIĞI
DEVLET SU İŞLERİ GENEL MÜDÜRLÜĞÜ
DIYARBAKIR 4. KISIM AT VE TİGH TAMAMLAMA PROJESİ
KROKİLİ YER TESLİM TUTANAĞI

İli : Diyarbakır
İlçesi : Silvan
Mahall : Kumluk

Ada No	226	Parsel No	2	Yüzölçüm	68 563.21 m ²	M A L İ K İ N			HİSSE		
Adı	Soyadı	Adı	Baba Adı	Pay	Payda						
İşletme No	20	BALMIŞ	Faysal	Yemilhan	83787	685632					
	23	BALMIŞ	Veysi	Nizamettin	2782110	685632					
	22	BALMIŞ	Mehmet Şirin	Yemilhan	3990424	685632					

Kroki



Devlet Su İşleri Genel Müdürlüğü tarafından yürütülen Diyarbakır 4. Kısım At Ve Tigh Tamamlama Projesi neticesinde oluşan yeni mülkiyet paftasındaki 226/2 parsel numarası ile adima tahsis edilen arazinin paftasına uygun olarak zeminde tarafıma teslimi köşe noktaları gösterilerek yapılmıştır.

21.09.2021

Teslim Eden

Şevket AYDOĞDU
Harita Mühendisi

Çelebi Sic. No: 12434

Teslim Alan

Faysal BALMIŞ

Kontrol Mühendisleri

Mansur MERCAN
Lider Arazî Mühendisi
Tic. Sic. No: 12434

İrfan PERE
Harita Mühendisi
Kont. Sic. No: 12434




T.C.
TARIM VE ORMAN BAKANLIĞI
DEVLET SU İŞLERİ GENEL MÜDÜRLÜĞÜ
DİYARBAKIR 4. KISIM AT VE TİGH TAMAMLAMA PROJESİ
KROKİLİ YER TESLİM TUTANAĞI

İli : Diyarbakır
İlçesi : Silvan
Mahall : Kumluk

Ada No	306	Parsel No	2	Yüzölçüm	132 842.07 m ²	M A L İ K İ N			HİSSE		
						İşleme No	Soyadı	Adı	Baba Adı	Pay	Payda
						36	BUDAK	İbrahim	Kadri	1	1

Kroki



Devlet Su İşleri Genel Müdürlüğü tarafından yürütülen Diyarbakır 4. Kısım At Ve Tigh Tamamlama Projesi neticesinde oluşan yeni mülkiyet paftasındaki 306/2 parsel numarası ile adıma tahsis edilen arazinin paftasına uygun olarak zeminde tarafıma teslimi köşe noktaları gösterilerek yapılmıştır.

21.09/2021.

Teslim Eden

Şevket AYDOĞDU

Harita Mühendisi
Çaba Sic. No: 12434

Teslim Alan

İbrahim BUDAK

Kontrol Mühendisleri

Mansur MERTCAN
Ziraat Mühendisi
Kontrol Mühendisi

İrfan DERE
Harita Mühendisi
Kontrol Mühendisi



T.C.
TARIM VE ORMAN BAKANLIĞI
DEVLET SU İŞLERİ GENEL MÜDÜRLÜĞÜ
DİYARBAKIR 4. KISIM AT VE TİGH TAMAMLAMA PROJESİ
KROKİLİ YER TESLİM TUTANAĞI

İli : Diyarbakır
İlçesi : Silvan
Mahall : Kumluk

Ada No	306	Parsel No	3	Yüzölçüm	135 293.45 m ²	M A L İ K İ N			HISSE		
Kroki						İşleme No	Soyadı	Adı	Baba Adı	Pay	Payda
						42	BUDAK	Tunç İzzettin	Mehmet Bakır	1	1

Devlet Su İşleri Genel Müdürlüğü tarafından yürütülen Diyarbakır 4. Kısım At Ve Tigh Tamamlama Projesi neticesinde oluşan yeni mülkiyet paftasındaki 306/3 parsel numarası ile adıma tahsis edilen arazinin paftasına uygun olarak zeminde tarafıma teslimi köşe noktaları gösterilerek yapılmıştır.

21/09/2021

Teslim Eden

Şevket AYDOĞDU
Harita Mühendisi
Cep Sic. No: 12434

Teslim Alan

Tunç İzzettin BUDAK

Kontrol Mühendisleri

MANŞUR MEROZAN
Harita Mühendisi
Cep Sic. No: 12434

İrfan DERE
Harita Mühendisi
Cep Sic. No: 12434



T.C.
TARIM VE ORMAN BAKANLIĞI
DEVLET SU İŞLERİ GENEL MÜDÜRLÜĞÜ
DİYARBAKIR 4. KISIM AT VE TİGH TAMAMLAMA PROJESİ
KROKİLİ YER TESLİM TUTANAĞI

İli : Diyarbakır
İlçesi : Silvan
Mahall : Kumluk

Ada No	304	Parsel No	1	Yüzölçüm	117 009.17 m ²	M A L İ K İ N			HISSE	
İşleme No	Soyadı	Adı	Baba Adı	Pay	Payda					
36	BUDAK	İbrahim	Kadri	644944	117009 18					
42	BUDAK	Tunç İzzettin	Mehmet Bakır	1106597 4	117009 18					

Kroki



Devlet Su İşleri Genel Müdürlüğü tarafından yürütülen Diyarbakır 4. Kısım At Ve Tigh Tamamlama Projesi neticesinde oluşan yeni mülkiyet paftasındaki 304/1 parsel numarası ile adıma tahsis edilen arazinin paftasına uygun olarak zeminde tarafıma teslimi köşe noktaları gösterilerek yapılmıştır.

21.10.2021

Teslim Eden

Şirket AYDOĞDU
Hanifa Mühendisi
Oda Sic. No: 12434

Teslim Alan

İbrahim BUDAK

Kontrol Mühendisleri


Mansur MERCAN
Zihra Mühendis
Kıvanç Mühendisi

İrfan İRE
Hanifa Mühendisi
Kontrol Mühendisi



T.C.
TARIM VE ORMAN BAKANLIĞI
DEVLET SU İŞLERİ GENEL MÜDÜRLÜĞÜ
DİYARBAKIR 4. KISIM AT VE TİGH TAMAMLAMA PROJESİ
KROKİLİ YER TESLİM TUTANAĞI

İl : Diyarbakır
İlçesi : Silvan
Mahall : Kumluk

Ada No	304	Parsel No	2	Yüzölçüm	117 009.20 m ²	M A L İ K İ N			HİSSE		
Kroki						İşleme No	Soyadı	Adı	Baba Adı	Pay	Payda
						96	BUDAK	İbrahim	Kaatri	1	1

Devlet Su İşleri Genel Müdürlüğü tarafından yürütülen Diyarbakır 4. Kısım At Ve Tigh Tamamlama Projesi neticesinde oluşan yeni mülkiyet paftasındaki 304/2 parsel numarası ile adima tahsis edilen arazinin paftasına uygun olarak zeminde tarafıma teslimi köşe noktaları gösterilerek yapılmıştır.

21.11.2021

Teslim Eden

Şevket AYDOĞDU
Harita Mühendisi
Cdb Sic. No: 12434

Teslim Alan


İbrahim BUDAK

Mansur MERSİLLİ

Ziraat Mühendisi
Kontrol Mühendisi

İrfan DERE
Harita Mühendisi
Kontrol Mühendisi

İli : Diyarbakır
İlçesi : Silvan
Mahall : Kumluk

Ada No	233	Parsel No	2	Yüzölçüm	47 330.64 m ²	M A L İ K İ N				HİSSE	
Kroki						İşleme No	Soyadı	Adı	Baba Adı	Pay	Payda
						179	DEMİR	Mehmet	Enver	1	1

Devlet Su İşleri Genel Müdürlüğü tarafından yürütülen Diyarbakır 4. Kısım At Ve Tigh Tamamlama Projesi neticesinde oluşan yeni mülkiyet paftasındaki 233/2 parsel numarası ile adıma tahsis edilen arazinin paftasına uygun olarak zeminde tarafıma teslimi köşe noktaları gösterilerek yapılmıştır.

21/05/2021

Teslim Eden

Şevket AYDOĞDU
Harita Mühendisi
Oda Sic. No: 12434

Teslim Alan

Mehmet DEMİR

Kontrol Mühendisleri

MANİFİR MİRİÇCAN
Ziraat Mühendisi
Kontrol Mühendisi

İrfan DERE
Harita Mühendisi
Kontrol Mühendisi



T.C.
TARIM VE ORMAN BAKANLIĞI
DEVLET SU İŞLERİ GENEL MÜDÜRLÜĞÜ
DİYARBAKIR 4. KISIM AT VE TİGH TAMAMLAMA PROJESİ
KROKİLİ YER TESLİM TUTANAĞI

İli : Diyarbakır
İlçesi : Silvan
Mahall : Kumluk

Ada No	233	Parsel No	3	Yüzölçüm	45 247.96 m ²	M A L İ K İ N				HISSE	
						İşleme No	Soyadı	Adı	Baba Adı	Pay	Payda
						181	DEMİR	Yılmaz	Mehmet Emin	1	1



Devlet Su İşleri Genel Müdürlüğü tarafından yürütülen Diyarbakır 4. Kısım At Ve Tigh Tamamlama Projesi neticesinde oluşan yeni mülkiyet paftasındaki 233/3 parsel numarası ile adima tahsis edilen arazinin paftasına uygun olarak zeminde tarafıma teslimi köşe noktaları gösterilerek yapılmıştır.

21.08/2021

Teslim Eden

Şevket AYDOĞDU
Harita Mühendisi
Oda Sic. No: 12404

Teslim Alan

Yılmaz DEMİR

Kontrol Mühendisleri


Mansur MİRİÇAN
Zemin Mühendisi
Kontrol Mühendisi

İrfan PERE
Harita Mühendisi
Kontrol Mühendisi



T.C.
TARIM VE ORMAN BAKANLIĞI
DEVLET SU İŞLERİ GENEL MÜDÜRLÜĞÜ
DİYARBAKIR 4. KISIM AT VE TİGH TAMAMLAMA PROJESİ
KROKİLİ YER TESLİM TUTANAĞI

İli : Diyarbakır
İlçesi : Silvan
Mahall : Kumluk

Ada No	233	Parsel No	4	Yüzölçüm	46 509.18 m ²	M A L İ K İ N			HİSSE		
						İşleme No	Soyadı	Adı	Baba Adı	Pay	Payda
						180	DEMİR	Sait	Mehmet Emin	1	1
											
<p>Devlet Su İşleri Genel Müdürlüğü tarafından yürütülen Diyarbakır 4. Kısım At Ve Tigh Tamamlama Projesi neticesinde oluşan yeni mülkiyet paftasındaki 233/4 parsel numarası ile adima tahsis edilen arazinin paftasına uygun olarak zeminde tarafıma teslimi köşe noktaları gösterilerek yapılmıştır.</p> <p><u>21.09/2021</u></p>											
<p>Teslim Eden Şevket AYDÖĞRÜ Harita Mühendisi Oda Sic. No : 12434</p>						<p>Teslim Alan Sait DEMİR</p>					
<p>Kontrol Mühendisleri Mansur MERCAN Harita Mühendisi Oda Sic. No : 12434</p>						<p>Kontrol Mühendisleri İrfan DERE Harita Mühendisi Oda Sic. No : 12434</p>					



T.C.

TARIM VE ORMAN BAKANLIĞI
DEVLET SU İŞLERİ GENEL MÜDÜRLÜĞÜ
DİYARBAKIR 4. KISIM AT VE TİGH TAMAMLAMA PROJESİ
KROKİLİ YER TESLİM TUTANAĞI

İli : Diyarbakır
İlçesi : Silvan
Mahall : Kumluk

Ada No **233** Parsel No **5** Yüzölçüm **45 050.78 m²**

Kroki



İşletme No	M A L İ K İ N			HISSE	
	Soyadı	Adı	Baba Adı	Pay	Payda
179	DEMİR	Mehmet	Enver	1	1

Devlet Su İşleri Genel Müdürlüğü tarafından yürütülen Diyarbakır 4. Kısım At Ve Tigh Tamamlama Projesi neticesinde oluşan yeni mülkiyet paftasındaki 233/5 parsel numarası ile adıma tahsis edilen arazinin paftasına uygun olarak zeminde tarafıma teslimi köşe noktaları gösterilerek yapılmıştır.

21.10.2021

Teslim Eden

Sevda AYDOĞDU
Harita Mühendisi
Oda Sic. No: 12404

Teslim Alan

Mehmet DEMİR

Kontrol Mühendisleri

Mansur MERCAN
Harita Mühendisi
Kontrol Mühendisi

İrfan DERE
Harita Mühendisi
Kontrol Mühendisi



T.C.

TARIM VE ORMAN BAKANLIĞI
DEVLET SU İŞLERİ GENEL MÜDÜRLÜĞÜ
DİYARBAKIR 4. KISIM AT VE TİGH TAMAMLAMA PROJESİ
KROKİLİ YER TESLİM TUTANAĞI

İli : Diyarbakır
İlçesi : Silvan
Mahall : Kumluk

Ada No **233** Parsel No **6** Yüzölçüm **39 976.12 m²**

Kroki



İşleme No	M A L İ K İ N			HİSSE	
	Soyadı	Adı	Baba Adı	Pay	Payda
180	DEMİR	Sait	Mehmet Emin	1	1

Devlet Su İşleri Genel Müdürlüğü tarafından yürütülen Diyarbakır 4. Kısım At Ve Tigh Tamamlama Projesi neticesinde oluşan yeni mülkiyet paftasındaki 233/6 parsel numarası ile adima tahsis edilen arazinin paftasına uygun olarak zeminde tarafıma teslimi köşe noktaları gösterilerek yapılmıştır.

20.10.2021

Teslim Eden
Sevket AYDOĞDU
Harita Mühendisi
Cđbr.Sic. No: 12434

Teslim Alan
Sait DEMİR

Kontrol Mühendisleri

Mansur MEROZAN
Ziraat Mühendisi
Kırsal Yatırım Mühendisi

İrfan DERE
Harita Mühendisi
Kırsal Yatırım Mühendisi



T.C.
TARIM VE ORMAN BAKANLIĞI
DEVLET SU İŞLERİ GENEL MÜDÜRLÜĞÜ
DIYARBAKIR 4. KISIM AT VE TİGH TAMAMLAMA PROJESİ
KROKİLİ YER TESLİM TUTANAĞI

İli : Diyarbakır
İlçesi : Silvan
Mahall : Kumluk

Ada No **233** Parsel No **7** Yüzölçüm **37 787.28 m²**

Kroki



İşleme No	M A L İ K İ N			HISSE	
	Soyadı	Adı	Baba Adı	Pay	Payda
179	DEMİR	Mehmet	Enver	1	1

Devlet Su İşleri Genel Müdürlüğü tarafından yürütülen Diyarbakır 4. Kısım At Ve Tigh Tamamlama Projesi neticesinde oluşan yeni mülkiyet paftasındaki 233/7 parsel numarası ile adima tahsis edilen arazinin paftasına uygun olarak zeminde tarafıma teslimi köşe noktaları gösterilerek yapılmıştır.

21.09.2021.

Teslim Eden

Şevket AYDOĞDU
Harita Mühendisi
Gıda Sic. No: 12434

Teslim Alan

Mehmet DEMİR

Kontrol Mühendisleri

Mansur MERCAN
Ziraat Mühendisi
Kontrol Mühendisi

İrfan DERE
Harita Mühendisi
Kontrol Mühendisi

İli : Diyarbakır
İlçesi : Silvan
Mahall : Kumluk

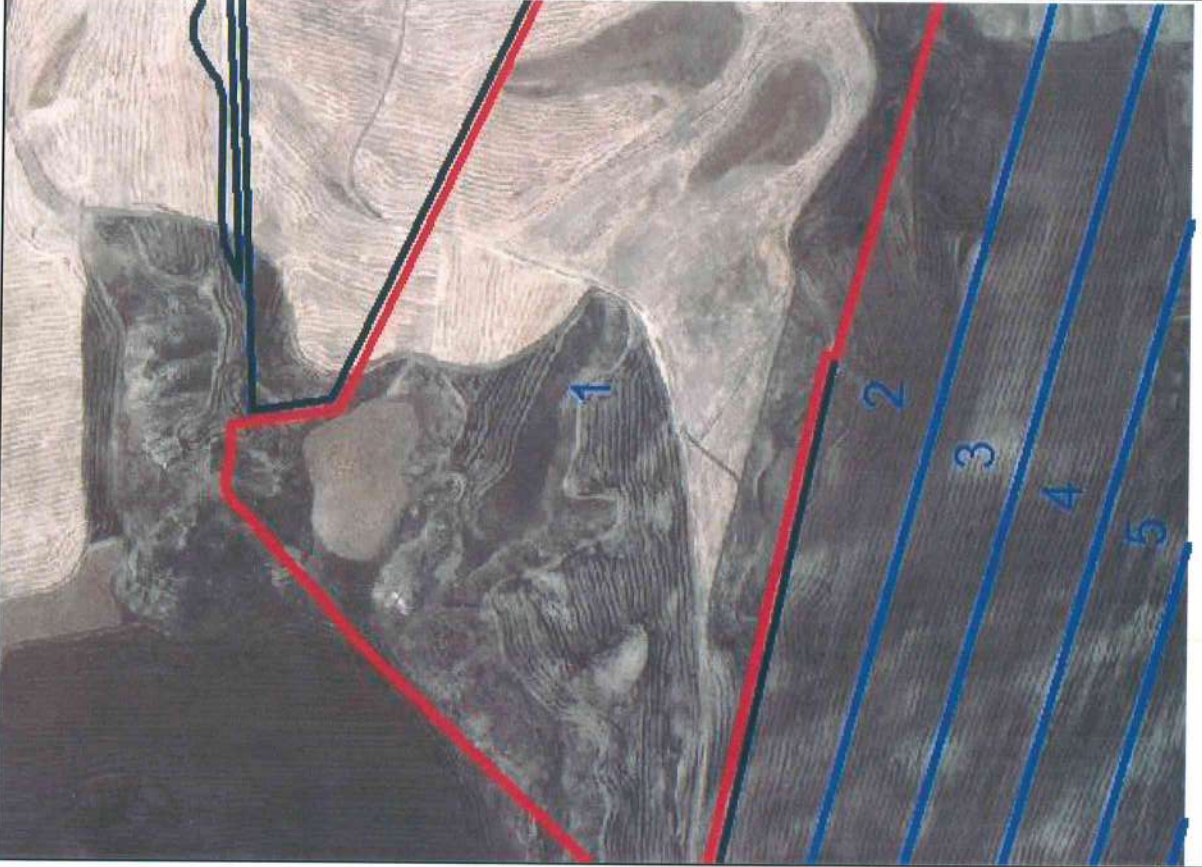
T.C.

TARIM VE ORMAN BAKANLIĞI
DEVLET SU İŞLERİ GENEL MÜDÜRLÜĞÜ
DİYARBAKIR 4. KISIM AT VE TİGH TAMAMLAMA PROJESİ
KROKİLİ YER TESLİM TUTANAĞI



Ada No **233** Parsel No **1** Yüzölçüm **162 078.71 m²**

Kroki



Devlet Su İşleri Genel Müdürlüğü tarafından yürütülen Diyarbakır 4. Kısım At Ve Tigh Tamamlama Projesi neticesinde oluşan yeni mülkiyet paftasındaki 233/1 parsel numarası ile adıma tahsis edilen arazinin paftasına uygun olarak zeminde tarafıma teslimi köşe noktaları gösterilerek yapılmıştır.

21.11.2021

Teslim Eden

Sevket AYDOĞDU
Harita Mühendisi
Oda Sic No: 12434

Teslim Alan

Abedin ÜZÜNCA

Kontrol Mühendisleri

Mansur MERCAN
Arazi Mükendisi
Kontrol Mühendisi

İrfan DERE
Harita Mükendisi
Kontrol Mühendisi

İşletme No	M A L İ K İ N			H İ S S E	
	Soyadı	Adı	Baba Adı	Pay	Payda
169	ÜZÜNCA	Abedin	Yusuf	1773280	162078 69
62	EKİCİ	Mehmet	İzzettin	1773280	162078 69
63	EKİCİ	Selahattin	Emin	1773280	162078 69
174	ÜZÜNCA	Şehabettin	Yusuf	1773359	162078 69
170	ÜZÜNCA	Burhan	Yusuf	1773359	162078 69
173	ÜZÜNCA	Nasır	Yusuf	1773359	162078 69
172	ÜZÜNCA	Mehmet	Yusuf	1773359	162078 69
171	ÜZÜNCA	Kerem	Yusuf	1773359	162078 69
81	EKİCİ	Medeni	Emin	2021294	162078 69



T.C.
TARIM VE ORMAN BAKANLIĞI
DEVLET SU İŞLERİ GENEL MÜDÜRLÜĞÜ
DİYARBAKIR 4. KISIM AT VE TİGH TAMAMLAMA PROJESİ
KROKİLİ YER TESLİM TUTANAĞI

İli : Diyarbakır
İlçesi : Silvan
Mahall : Kurmluk

Ada No **223** Parsel No **3** Yüzölçüm **61 031.07 m²**

Kroki



Devlet Su İşleri Genel Müdürlüğü tarafından yürütülen Diyarbakır 4. Kısım At Ve Tigh Tamamlama Projesi neticesinde oluşan yeni mülkiyet paftasındaki 223/3 parsel numarası ile adima tahsis edilen arazinin paftasına uygun olarak zeminde tarafıma teslimi köşe noktaları gösterilerek yapılmıştır.
2.1.19.20.2.1

Teslim Eden

Sevket AYDOĞDU
Harita Mühendisi
Oda Sic. No: 12434

Teslim Alan

Mehmet Naci DOĞRU

Kontrol Mühendisleri

Mansur MERCANLI
Ziyaset Mühendisi
Kontrol Mühendisi

İrfan DERE
Harita Mühendisi
Kontrol Mühendisi

İşletme No	M A L İ K İ N			HİSSE	
	Soyadı	Adı	Baba Adı	Pay	Payda
59	DOĞRU	Mehmet Naci	Hüseyin	1	1



T.C.
TARIM VE ORMAN BAKANLIĞI
DEVLET SU İŞLERİ GENEL MÜDÜRLÜĞÜ
DIYARBAKIR 4. KISIM AT VE TİGH TAMAMLAMA PROJESİ
KROKİLİ YER TESLİM TUTANAĞI

İli : Diyarbakır
İlçesi : Silvan
Mahall : Kumluk

Ada No **227** Parsel No **3** Yüzölçüm **18 728.52 m²**

Kroki



İşletme No
25

BAŞBUĞ

Recep

İzzet

Baba Adı

Pay

Payda

M A L İ K İ N

HISSE

Devlet Su İşleri Genel Müdürlüğü tarafından yürütülen Diyarbakır 4. Kısım At Ve Tigh Tamamlama Projesi neticesinde oluşan yeni mülkiyet paftasındaki 227/3 parsel numarası ile adıma tahsis edilen arazinin paftasına uygun olarak zeminde tarafıma teslimi köşe noktaları gösterilerek yapılmıştır.
21.11.2021.

Teslim Eden

Şeyda AYDOĞDU
Hizmet Mühendisi
Cd. Sic. No: 12434

Teslim Alan

Recep BAŞBUĞ

Kontrol Mühendisleri

MARŞAY MERCAN
Ziraat Mühendisi
Kontrol Mühendisi

İrfan DERE
Hizmet Mühendisi
Kontrol Mühendisi



T.C.
TARIM VE ORMAN BAKANLIĞI
DEVLET SU İŞLERİ GENEL MÜDÜRLÜĞÜ
DİYARBAKIR 4. KISIM AT VE TİGH TAMAMLAMA PROJESİ
KROKİLİ YER TESLİM TUTANAĞI

İli : Diyarbakır
İlçesi : Silvan
Mahall : Kumluk

Ada No **242** Parsel No **2** Yüzölçüm **16 943.39 m²**

Kroki



Devlet Su İşleri Genel Müdürlüğü tarafından yürütülen Diyarbakır 4. Kısım At Ve Tigh Tamamlama Projesi neticesinde oluşan yeni mülkiyet paftasındaki 242/2 parsel numarası ile adima tahsis edilen arazinin paftasına uygun olarak zeminde tarafıma teslimi köşe noktaları gösterilerek yapılmıştır.
21.10.2021.

Teslim Eden

Sevket AYDOĞDU
Harita Mühendisi
Oda Sic. No: 12434

Teslim Alan

Veysi Tercil BUDAK

Mansur MİRZACI
Harita Mühendisi
Kontrol Mühendisi

Kontrol Mühendisleri
Arifan DERE
Harita Mühendisi
Kontrol Mühendisi

M A L İ K İ N		HISSE			
İşletme No	Soyadı	Adı	Baba Adı	Pay	Payda
43	BUDAK	Veysi Tercil	Turgay	1	1



T.C.
TARIM VE ORMAN BAKANLIĞI
DEVLET SU İŞLERİ GENEL MÜDÜRLÜĞÜ
DIYARBAKIR 4. KISIM AT VE TİGH TAMAMLAMA PROJESİ
KROKİLİ YER TESLİM TUTANAĞI

İli : Diyarbakır
İlçesi : Silvan
Mahalli : Kümlük

Ada No **286** Parsel No **1** Yüzölçüm **44 846.34 m²** Krokü



İşletme No	Soyadı	Adı	Baba Adı	Pay	Payda
80	GÖÇEK	Recep	Yusuf	571056	448463 4
165	ŞASICI	Hanım	Yusuf	3913578	448463 4

Devlet Su İşleri Genel Müdürlüğü tarafından yürütülen Diyarbakır 4. Kısım At Ve Tigh Tamamlama Projesi neticesinde oluşan yeni mülkiyet paftasındaki 286/1 parsel numarası ile adima tahsis edilen arazinin paftasına uygun olarak zeminde tarafıma teslimi köşe noktaları gösterilerek yapılmıştır.
21.09/2021.

Teslim Eden

AYDOĞDU
Harita Mühendisi
Kontroll Mühendisi
T.C. S. N. 12434

Teslim Alan

Recep GÖÇEK

Kontrol Mühendisleri

Mansur MERYEM
Harita Mühendisi
Kontroll Mühendisi

İrfan DERE
Harita Mühendisi
Kontroll Mühendisi

Dere Payına dâven alan muvazata kullanılmak üzere arazimizdir. Suar den dere Payına ayrılıp tapuden düştüğü için teslim edilen parseli onaylamışoruz.

~~Harita~~ Harım Şasıcı Vekili
Recep Göçek Tarık Şasıcı

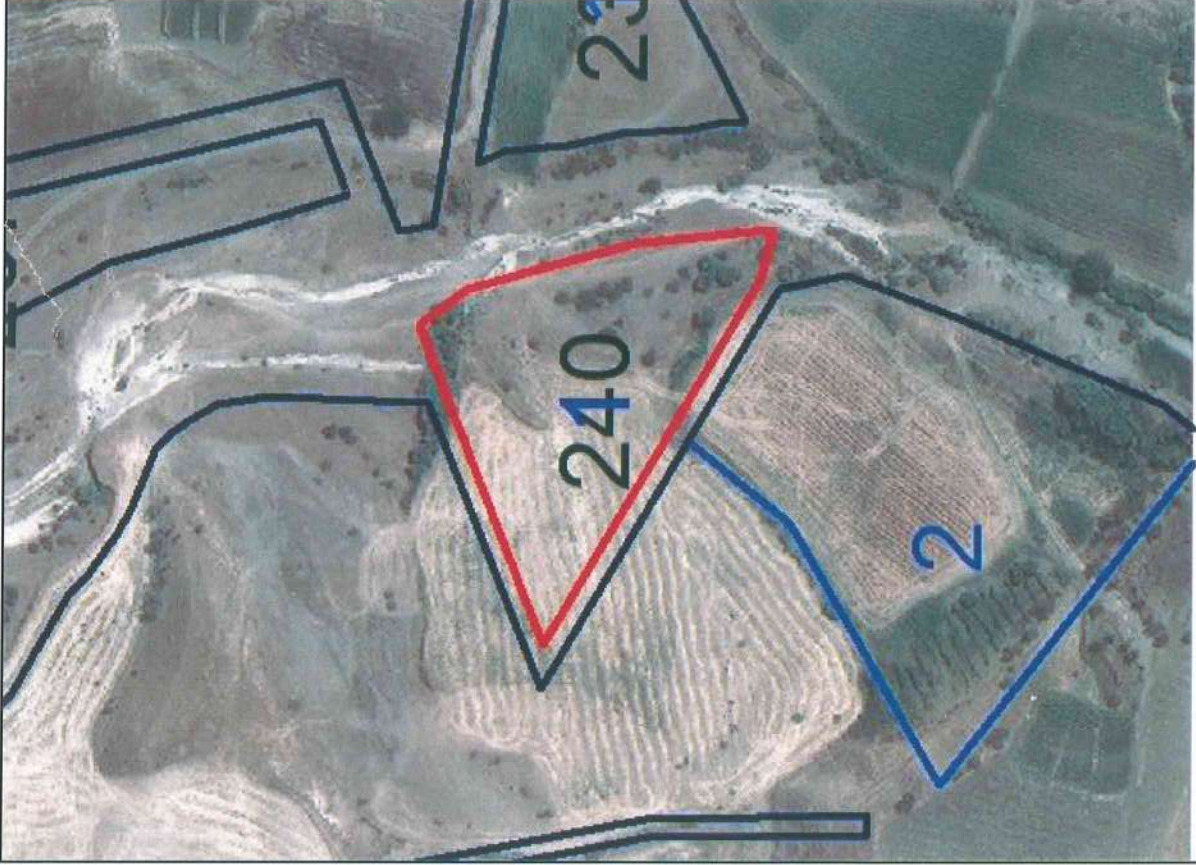


T.C.
TARIM VE ORMAN BAKANLIĞI
DEVLET SU İŞLERİ GENEL MÜDÜRLÜĞÜ
DİYARBAKIR 4. KISIM AT VE TİGH TAMAMLAMA PROJESİ
KROKİLİ YER TESLİM TUTANAĞI

İli : Diyarbakır
İlçesi : Silvan
Mahall : Kumluk

Ada No **240** Parsel No **1** Yüzölçüm **9 108.35 m²**

Kroki



Devlet Su İşleri Genel Müdürlüğü tarafından yürütülen Diyarbakır 4. Kısım At Ve Tigh Tamamlama Projesi neticesinde oluşan yeni mülkiyet paftasındaki 240/1 parsel numarası ile adima tahsis edilen arazinin paftasına uygun olarak zeminde tarafıma teslimi köşe noktaları gösterilerek yapılmıştır.
21.09.2024.

Teslim Eden

Sevket AYDOĞDU
Harita Mühendisi
Oda Sic. No: 12434

Teslim Alan

Fesih GÜÇÜN
Abisi Zeki Güçün

Kontrol Mühendisleri

Mansur MERCAN
Ziraat Mühendisi
Kontrol Mühendisi

İrfan DERE
Harita Mühendisi
Kontrol Mühendisi

Satandaş imza alınırken
intina ediyor.
Muhter Nuri Güneşli

İşleme No	Soyadı	Adı	Baba Adı	HİSSE	
				Pay	Payda
88	GÜÇÜN	Fesih	Mehmet Salt	455368	910835
89	GÜÇÜN	Mehmet Zeki	Mehmet Salt	455467	910835



T.C.
TARIM VE ORMAN BAKANLIĞI
DEVLET SU İŞLERİ GENEL MÜDÜRLÜĞÜ
DIYARBAKIR 4. KISIM AT VE TİGH TAMAMLAMA PROJESİ
KROKİLİ YER TESLİM TUTANAĞI

İli : Diyarbakır
İlçesi : Silvan
Mahall : Kumluk

Ada No **242** Parsel No **1** Yüzölçüm **295 940.16 m²**

Kroki



Devlet Su İşleri Genel Müdürlüğü tarafından yürütülen Diyarbakır 4. Kısım At Ve Tigh Tamamlama Projesi neticesinde oluşan yeni mülkiyet paftasındaki 242/1 parsel numarası ile adima tahsis edilen arazinin paftasına uygun olarak zeminde tarafıma teslimi köşe noktaları gösterilerek yapılmıştır.
21.10.2021.

Teslim Eden

Şevket AYDOĞDU
Harita Mühendisi
Oda Sic. No: 12434

Teslim Alan

Fesih GÜÇÜN
Abdül Zeki Güçün

Kontrol Mühendisleri

Mansur MERCAN
Zemin Mühendisi
Kontrol Mühendisi

İrfan DERE
Harita Mühendisi
Kontrol Mühendisi

Vatandaş imza alınmıştır
İmtina ediyor.
Muhter Nuri Güneşli

MALİKİN

İşleme No	Soyadı	Adı	Baba Adı	Pay	Payda
88	GÜÇÜN	Fesih	Mehmet Sait	1479695 8	295940 14
89	GÜÇÜN	Mehmet Zeki	Mehmet Sait	1479705 7	295940 14



T.C.
TARIM VE ORMAN BAKANLIĞI
DEVLET SU İŞLERİ GENEL MÜDÜRLÜĞÜ
DİYARBAKIR 4. KISIM AT VE TİGH TAMAMLAMA PROJESİ
KROKİLİ YER TESLİM TUTANAĞI

İli : Diyarbakır
İlçesi : Silvan
Mahall : Kumluk

Ada No **227** Parsel No **2** Yüzölçüm **17 899.99 m²**

Kroki



MALİKİN

İşletme No	Soyadı	Adı	Baba Adı	Pay	Payda
90	GÜÇÜN	Ziya	Hasan	759905	1790000
99	GÜZMEK	Ahmet	Resul	1030095	1790000

Devlet Su İşleri Genel Müdürlüğü tarafından yürütülen Diyarbakır 4. Kısım At Ve Tigh Tamamlama Projesi neticesinde oluşan yeni mülkiyet paftasındaki 227/2 parsel numarası ile adıma tahsis edilen arazinin paftasına uygun olarak zeminde tarafıma teslimi köşe noktaları gösterilerek yapılmıştır.
21/03/2021.

Teslim Eden

Sevket AYDOĞDU
Harita Mühendisi
Çelebi No:12434

Teslim Alan

Ziya GÜÇÜN
Dayısı Zeki Güçün

Kontrol Mühendisleri

Mansur MERCAN
Harita Mühendisi
Kontrol Mühendisi

İrfan DERE
Harita Mühendisi
Kontrol Mühendisi

Vatandaş imza etmemekten
imtina ediyor
Muhtar Nuriy Binkeli



T.C.
TARIM VE ORMAN BAKANLIĞI
DEVLET SU İŞLERİ GENEL MÜDÜRLÜĞÜ
DIYARBAKIR 4. KISIM AT VE TİGH TAMAMLAMA PROJESİ
KROKİLİ YER TESLİM TUTANAĞI

İli : Diyarbakır
İlçesi : Silvan
Mahall : Kumluk

Ada No **227** Parsel No **7** Yüzölçüm **7 947.93 m²** HISSE

Krokî



İşletme No 85

Soyadı GÜÇÜN

Adı Abdulkadir

Baba Adı Mehmet Sait

Pay 1

Payda 1

Devlet Su İşleri Genel Müdürlüğü tarafından yürütülen Diyarbakır 4. Kısım At Ve Tigh Tamamlama Projesi neticesinde oluşan yeni mülkiyet paftasındaki 22777 parsel numarası ile adima tahsis edilen arazinin paftasına uygun olarak zeminde tarafıma teslimi köşe noktaları gösterilerek yapılmıştır.

21.09/2021

Teslim Eden

Şevket AYDOĞDU

Harita Mühendisi

Çalışma No: 42434

Teslim Alan

Abdulkadir GÜÇÜN

Kardesi Zeki Güçün

Vadediş imza
atmalar imtina
ediyor.
Muhtar Nuri Güneşi

Mansur MERCAN

Ziraiye Mühendisi

Kontrol Mühendisi

Kontrol Mühendisleri

İrfan DERE

Harita Mühendisi

Kontrol Mühendisi



İli : Diyarbakır
İlçesi : Silvan
Mahall : Kumluk

Ada No	227	Parsel No	6	Yüzölçüm	7 660.56 m ²	M A L İ K İ N			HİSSE		
Kroki						İşletme No	Soyadı	Adı	Baba Adı	Pay	Payda
						88	GÜÇÜN	HİFZİ	Mehmet	1	1

Devlet Su İşleri Genel Müdürlüğü tarafından yürütülen Diyarbakır 4. Kısım At Ve Tigh Tamamlama Projesi neticesinde oluşan yeni mülkiyet paftasındaki 227/6 parsel numarası ile adima tahsis edilen arazinin paftasına uygun olarak zeminde tarafıma teslimi köşe noktaları gösterilerek yapılmıştır.
21.10.2020...

Teslim Eden

Sevket AYDOĞDU
Harita Mühendisi
Çdd. Sic. No: 12434

Teslim Alan

HİFZİ GÜÇÜN
Dayısı Zek Güçün

Kontrol Mühendisleri

Mansur MERCAN
Zirhat Mühendisi
Harita Mühendisi

İrfan DERE
Harita Mühendisi
Harita Mühendisi

Satandaş imza alınırken
imzına ediyor.
Muhtar Nuri Güneşli
N. Güneşli

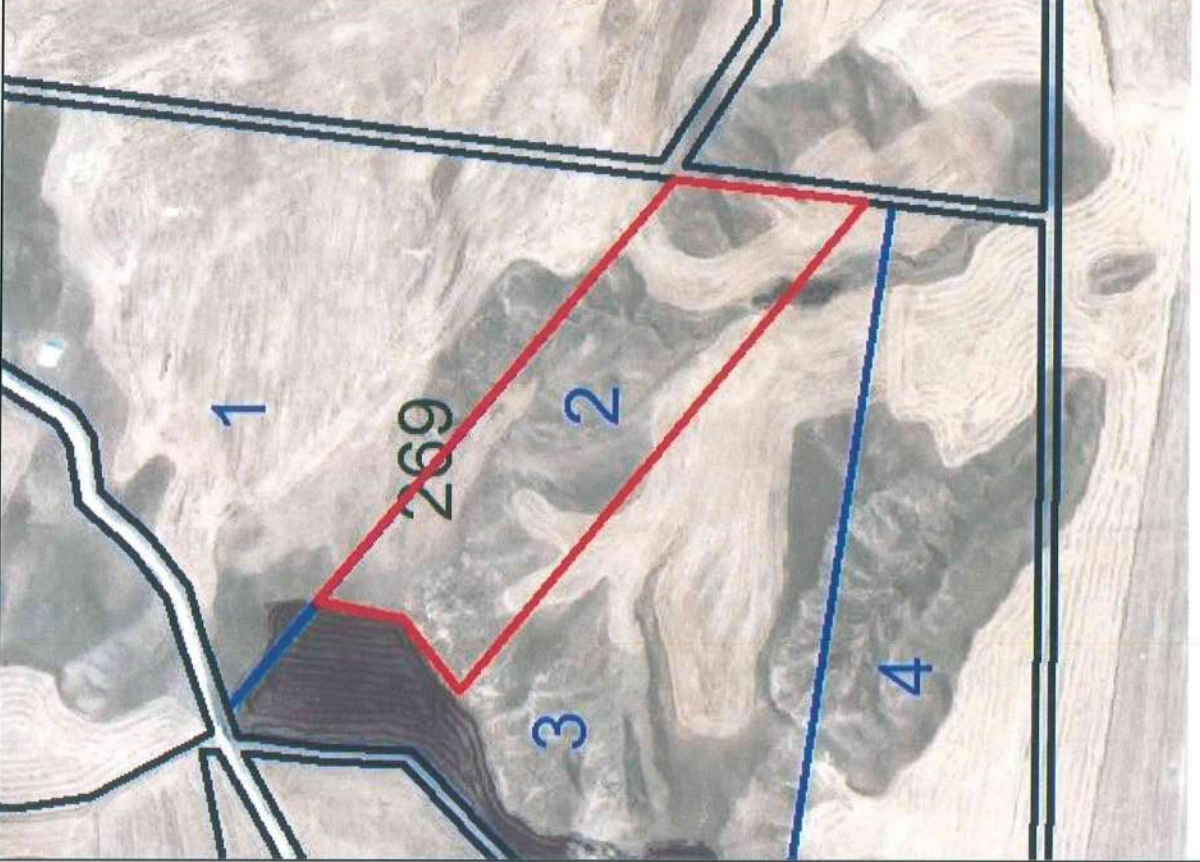


T.C.
TARIM VE ORMAN BAKANLIĞI
DEVLET SU İŞLERİ GENEL MÜDÜRLÜĞÜ
DIYARBAKIR 4. KISIM AT VE TİGH TAMAMLAMA PROJESİ
KROKİLİ YER TESLİM TUTANAĞI

İli : Diyarbakır
İlçesi : Silvan
Mahall : Kurmluk

Ada No **269** Parsel No **2** Yüzölçüm **20 000.01 m²**

Kroki



Devlet Su İşleri Genel Müdürlüğü tarafından yürütülen Diyarbakır 4. Kısım At Ve Tigh Tamamlama Projesi neticesinde oluşan yeni mülkiyet paftasındaki 269/2 parsel numarası ile adıma tahsis edilen arazinin paftasına uygun olarak zeminde tarafıma teslimi köşe noktaları gösterilerek yapılmıştır.

21.10.2021

Teslim Eden

Sevket AYDOĞDU

Teslim Alan
Verasette İştirak - 182

Kontrol Mühendisleri

Mansur MERCAN
Eğilim Mühendisi
Kontrol Mühendisi

İrfan DERE
Harita Mühendisi
Kontrol Mühendisi

İşletme No	M A L İ K İ N			H İ S S E	
	Soyadı	Adı	Baba Adı	Pay	Payda
182	GÜNEŞLİ	Verasette İştirak - 182 Fatma	Şeyh Mehmet	117802	200000 1
	GÜNEŞLİ	Fatih	Cahit		
	GÜNEŞLİ	Cihan	Cahit		
	GÜNEŞLİ	Dilan	Cahit		
	GÜNEŞLİ	Şevdet	Cahit		
	GÜNEŞLİ	Ferhat	Cahit		
96	GÜNEŞLİ	Neziye	Mehmet	810426	200000 1
94	GÜNEŞLİ	Mansur	İhsan	1071773	200000 1



T.C.
TARIM VE ORMAN BAKANLIĞI
DEVLET SU İŞLERİ GENEL MÜDÜRLÜĞÜ
DİYARBAKIR 4. KISIM AT VE TİGH TAMAMLAMA PROJESİ
KROKİLİ YER TESLİM TUTANAĞI

İli : Diyarbakır
İlçesi : Silvan
Mahall : Kumluk

Ada No **270** Parsel No **2** Yüzölçüm **66 237.20 m²**

Kroki



Devlet Su İşleri Genel Müdürlüğü tarafından yürütülen Diyarbakır 4. Kısım At Ve Tigh Tamamlama Projesi neticesinde oluşan yeni mülkiyet paftasındaki 270/2 parsel numarası ile adıma tahsis edilen arazinin paftasına uygun olarak zeminde tarafıma teslimi köşe noktaları gösterilerek yapılmıştır.

21.11.2021

Teslim Eden

Şevket AYDOĞDI
Harita Mühendisi
Oda Sic. No: 129/270

Teslim Alan

Hikmet BUDAK

Kontrol Mühendisleri

Mansur MERCAN
Ziraat Mühendisi
Konya İl Mühendisliği

İrfan DERE
Harita Mühendisi
Konya İl Mühendisliği

İşleme No	M A L İ K İ N			H İ S S E	
	Soyadı	Adı	Baba Adı	Pay	Payda
35	BUDAK	Hikmet	Behram	234871	6623719
37	BUDAK	Muzafer	Behram	234871	6623719
167	TİĞREL	Rukiye	Behram	234971	6623719
44	BUDAK	Zafer	Behram	234971	6623719
38	BUDAK	Necip	Behram	234971	6623719
158	ÖZÜDOĞRU	Güzide	Behram	234971	6623719
157	ONAT	Süreya	Abdullah	493389	6623719
153	ONAT	İhsan Taşa	Abdullah	746420	6623719
155	ONAT	Serdar	İhsan Taşa	779276	6623719
40	BUDAK	Seyfettin	Behram	986679	6623719
34	BUDAK	Fadil	Behram	986779	6623719
33	BUDAK	Behiç Hayri	Behram	1221550	6623719



T.C.
TARIM VE ORMAN BAKANLIĞI
DEVLET SU İŞLERİ GENEL MÜDÜRLÜĞÜ
DIYARBAKIR 4. KISIM AT VE TİGH TAMAMLAMA PROJESİ
KROKİLİ YER TESLİM TUTANAĞI

İli : Diyarbakır
İlçesi : Silvan
Mahall : Kumluk

Ada No **245** Parsel No **1** Yüzölçüm **91 328.06 m²**

Kroki



İşletme No 43
Soyadı BUDAK
Adı Veysi Tercil
Baba Adı Turgay
Pay 9132806
Payda 9132805

HİSSE

Devlet Su İşleri Genel Müdürlüğü tarafından yürütülen Diyarbakır 4. Kısım At Ve Tigh Tamamlama Projesi neticesinde oluşan yeni mülkiyet paftasındaki 245/1 parsel numarası ile adıma tahsis edilen arazinin paftasına uygun olarak zeminde tarafıma teslimi köşe noktaları gösterilerek yapılmıştır.

21.09.2021

Teslim Eden

Sevket AYDOĞDU
Harita Mühendisi
Ödç Sic. No: 12424

Teslim Alan

Veysi Tercil BUDAK

Kontrol Mühendisleri

Mansur MERCAN
Harita Mühendisi
Ödç Sic. No: 12424

İrfan DERE
Harita Mühendisi
Ödç Sic. No: 12424



T.C.
TARIM VE ORMAN BAKANLIĞI
DEVLET SU İŞLERİ GENEL MÜDÜRLÜĞÜ
DİYARBAKIR 4. KISIM AT VE TİGH TAMAMLAMA PROJESİ
KROKİLİ YER TESLİM TUTANAĞI

İli : Diyarbakır
İlçesi : Silvan
Mahall : Kumluk

Ada No **246** Parsel No **1** Yüzölçüm **1 030 383.50 m²**

Kroki



İşletme No

43

M A L İ K İ N

Soyadı

BUDAK

Adı

Veysi Tercil

Baba Adı

Turgay

HİSSE

Pay

1

Payda

1

Devlet Su İşleri Genel Müdürlüğü tarafından yürütülen Diyarbakır 4. Kısım At Ve Tigh Tamamlama Projesi neticesinde oluşan yeni mülkiyet paftasındaki 246/1 parsel numarası ile adıma tahsis edilen arazinin paftasına uygun olarak zeminde tarafıma teslimi köşe noktaları gösterilerek yapılmıştır.

21.09/2021...

Teslim Eden

Sevket AYDOĞDU
Harita Mühendisi
Oda Sic. No: 1434

Teslim Alan

Veysi Tercil BUDAK

Kontrol Mühendisleri


Mansur MERCAN
Ziraat Mühendisi
Kırsal Mühendis

İrfan DERE
Harita Mühendisi
Kırsal Mühendis

İli : Diyarbakır
İlçesi : Silvan
Mahall : Kumluk

Ada No **275** Parsel No **1** Yüzölçüm **91 999.98 m²**

Kroki



Devlet Su İşleri Genel Müdürlüğü tarafından yürütülen Diyarbakır 4. Kısım At Ve Tigh Tamamlama Projesi neticesinde oluşan yeni mülkiyet paftasındaki 275/1 parsel numarası ile adıma tahsis edilen arazinin paftasına uygun olarak zeminde tarafıma teslimi köşe noktaları gösterilerek yapılmıştır.
21.09.2021

Teslim Eden

Şevket AYDOĞDU
Harita Mühendisi
Cada Sic. No: 12434

Teslim Alan

Verasette İştirak - 182

Kontrol Mühendisleri

Mansur MERCAN
Ziraat Mühendisi
Kontrol Mühendisi

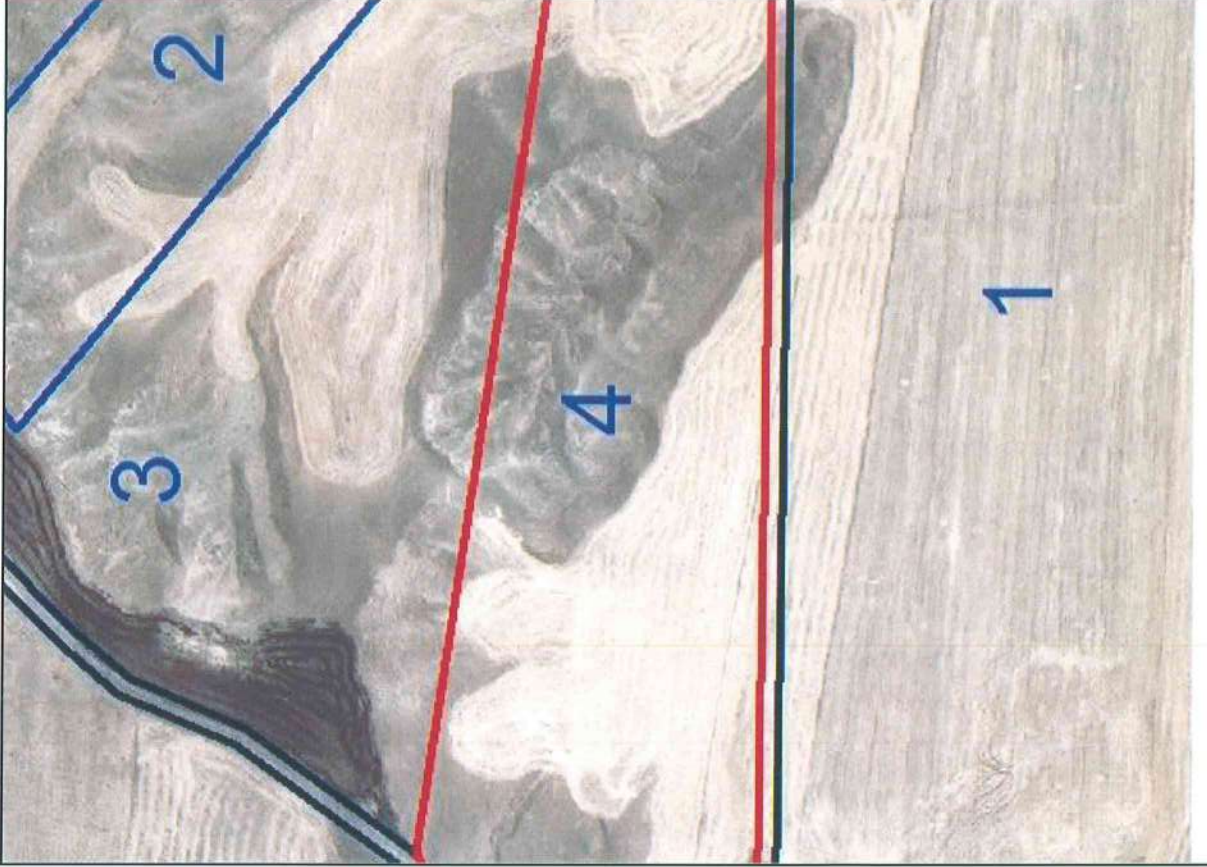
İrfan DERE
Harita Mühendisi
Kontrol Mühendisi

İşletme No	M A L İ K İ N			HİSSE	
	Soyadı	Adı	Baba Adı	Pay	Payda
182	GÜNEŞLİ	Verasette İştirak - 182 Fatma	Şeyh Mehmet	9199998	9200000
	GÜNEŞLİ	Fatih	Cahit		0
	GÜNEŞLİ	Cihan	Cahit		
	GÜNEŞLİ	Dilan	Cahit		
	GÜNEŞLİ	Şevdet	Cahit		
	GÜNEŞLİ	Ferhat	Cahit		

İli : Diyarbakır
İlçesi : Silvan
Mahall : Kumluk

Ada No **269** Parsel No **4** Yüzölçüm **42 000.02 m²**

Kroki



İşletme No
182

Soyadı
GÜNEŞLİ
GÜNEŞLİ
GÜNEŞLİ
GÜNEŞLİ
GÜNEŞLİ
GÜNEŞLİ

Adı
Verasette
İştirak - 182
Fatma
Faith
Cihan
Dilan
Şevdet
Ferhat

Baba Adı
Şeyh Mehmet
Cahit
Cahit
Cahit
Cahit
Cahit

HİSSE

Pay
1

Payda
1

Devlet Su İşleri Genel Müdürlüğü tarafından yürütülen Diyarbakır 4. Kısım At Ve Tigh Tamamlama Projesi neticesinde oluşan yeni mülkiyet paftasındaki 269/4 parsel numarası ile adıma tahsis edilen arazinin paftasına uygun olarak zeminde tarafıma teslimi köşe noktaları gösterilerek yapılmıştır.

21.10.2021

Teslim Eden

Şevke AYDOĞDU

Harita Mühendisi

Cdd. S.Ş. No: 12434

Teslim Alan

Verasette İştirak - 182

Kontrol Mühendisleri

Mansur MERCAN

Harita Mühendisi

Cdd. S.Ş. No: 12434

İrfan DERE

Harita Mühendisi

Cdd. S.Ş. No: 12434



T.C.
TARIM VE ORMAN BAKANLIĞI
DEVLET SU İŞLERİ GENEL MÜDÜRLÜĞÜ
DİYARBAKIR 4. KISIM AT VE TİGH TAMAMLAMA PROJESİ
KROKİLİ YER TESLİM TUTANAĞI

İli : Diyarbakır
İlçesi : Silvan
Mahall : Kumluk

Ada No **275** Parsel No **2** Yüzölçüm **113 872.64 m²**

Kroki



Devlet Su İşleri Genel Müdürlüğü tarafından yürütülen Diyarbakır 4. Kısım At Ve Tigh Tamamlama Projesi neticesinde oluşan yeni mülkiyet paftasındaki 275/2 parsel numarası ile adıma tahsis edilen arazinin paftasına uygun olarak zeminde tarafıma teslimi köşe noktaları gösterilerek yapılmıştır.

..21.1.2021

Teslim Eden

Şevket AYDOĞDU
Harita Mühendisi
Cada Sic. No: 12434

Teslim Alan

Verasette İştirak - 182

Kontrol Mühendisleri

Mansur MERCAN
Harita Mühendisi
Cada Sic. No: 12434

İrfan DERE
Harita Mühendisi
Cada Sic. No: 12434

İşleme No	M A L İ K İ N			HİSSE	
	Soyadı	Adı	Baba Adı	Pay	Payda
182	GÜNEŞLİ	Verasette İştirak - 182	Şeyh Mehmet	199878	113872
		Fatma	Cahit		63
		Fatih	Cahit		
		Çihan	Cahit		
		Dilan	Cahit		
		Şevdet	Cahit		
		Ferhat	Cahit		
		Metin	Cemil		1118738
95	GÜNEŞLİ			7	113872
	GÜNEŞLİ				63



T.C.
TARIM VE ORMAN BAKANLIĞI
DEVLET SU İŞLERİ GENEL MÜDÜRLÜĞÜ
DIYARBAKIR 4. KISIM AT VE TİGH TAMAMLAMA PROJESİ
KROKİLİ YER TESLİM TUTANAĞI

İli : Diyarbakır
İlçesi : Silvan
Mahall : Kumluk

Ada No **260** Parsel No **2** Yüzölçüm **163 102.05 m²**

Kroki



Devlet Su İşleri Genel Müdürlüğü tarafından yürütülen Diyarbakır 4. Kısım At Ve Tigh Tamamlama Projesi neticesinde oluşan yeni mülkiyet paftasındaki 260/2 parsel numarası ile adıma tahsis edilen arazinin paftasına uygun olarak zeminde tarafıma teslimi köşe noktaları gösterilerek yapılmıştır.
2.1.1/202.1.

Teslim Eden

Şevket AYDOĞDU
Harita Mühendisi
Cda Sic. No: 2434

Teslim Alan

Verasette İştirak - 182

Kontrol Mühendisleri

MAHSUP MERCAN
Ziraat Mühendisi
Kontrol Mühendisi

İrfan PERE
Harita Mühendisi
Kontrol Mühendisi

İşletme No	M A L İ K İ N			HİSSE	
	Soyadı	Adı	Baba Adı	Pay	Payda
182	GÜNEŞLİ	Verasette İştirak - 182 Fatma	Şeyh Mehmet	16310205	16310204
	GÜNEŞLİ	Fatih	Cahit		
	GÜNEŞLİ	Çihan	Cahit		
	GÜNEŞLİ	Dilan	Cahit		
	GÜNEŞLİ	Şevdet	Cahit		
	GÜNEŞLİ	Ferhat	Cahit		



T.C.
TARIM VE ORMAN BAKANLIĞI
DEVLET SU İŞLERİ GENEL MÜDÜRLÜĞÜ
DIYARBAKIR 4. KISIM AT VE TİGH TAMAMLAMA PROJESİ
KROKİLİ YER TESLİM TUTANAĞI

İli : Diyarbakır
İlçesi : Silvan
Mahalli : Kurmuk

Ada No	257	Parsel No	3	Yüzölçüm	53 397.95 m ²	İşletme No	182	MALİKİN	HİSSE
								Adı Verasette İştirak - 182 Fatma Fatih Cihan Dilan Şevder Ferhat	Baba Adı Şeyh Mehmet Cahit Cahit Cahit Cahit Cahit
								Soyadı GÜNEŞLİ GÜNEŞLİ GÜNEŞLİ GÜNEŞLİ GÜNEŞLİ GÜNEŞLİ	Pay 1
									Payda 1

Kroki



Devlet Su İşleri Genel Müdürlüğü tarafından yürütülen Diyarbakır 4. Kısım At Ve Tigh Tamamlama Projesi neticesinde oluşan yeni mülkiyet paftasındaki 257/3 parsel numarası ile adıma tahsis edilen arazinin paftasına uygun olarak zeminde tarafıma teslimi köşe noktaları gösterilerek yapılmıştır.
21.09.2021

Teslim Eden

Şevket AYDOĞDU
Harita-Mühendisliği
Cdd. Sic. No: 12434

Teslim Alan

Verasette İştirak - 182

Kontrol Mühendisleri

Mansur MERCAN
Harita-Mühendisliği
Kontrol Mühendisliği

İrfan DERE
Harita-Mühendisliği
Kontrol Mühendisliği

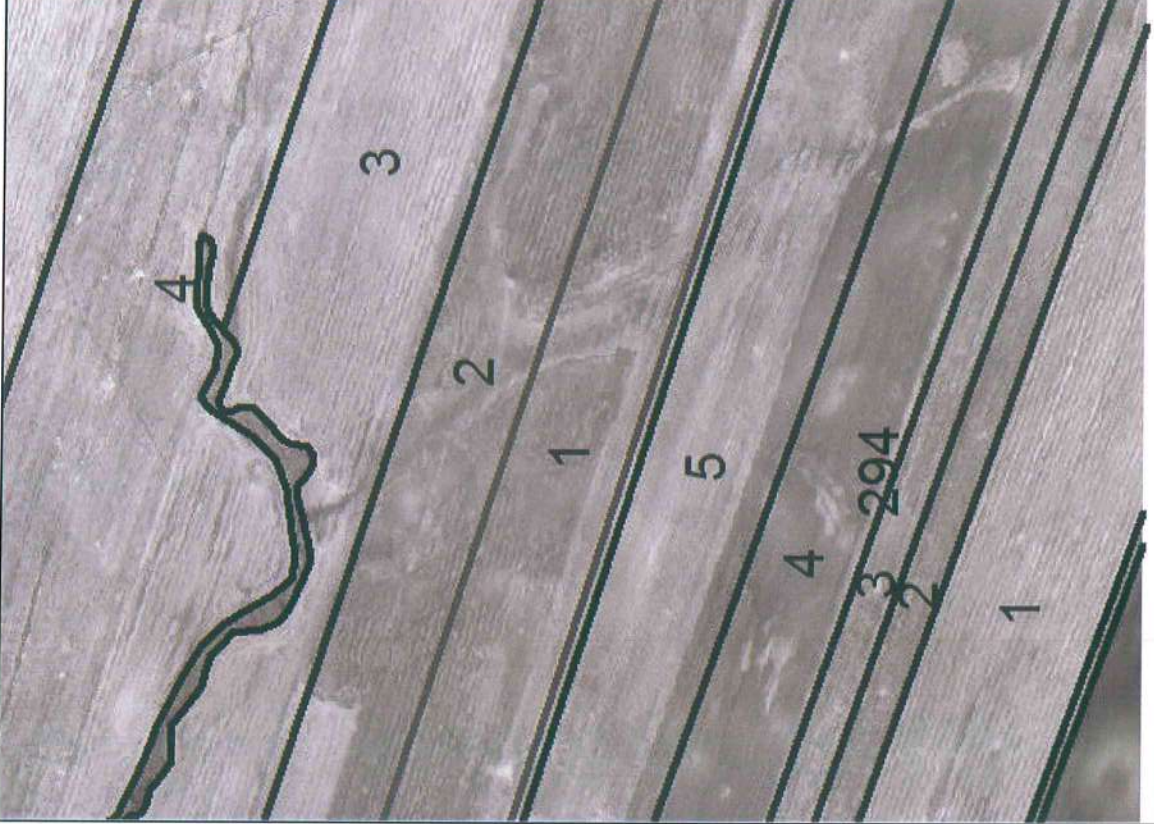
İli : Diyarbakır
İlçesi : Silvan
Mahall : Kumluk

T.C.
TARIM VE ORMAN BAKANLIĞI
DEVLET SU İŞLERİ GENEL MÜDÜRLÜĞÜ
DIYARBAKIR 4. KISIM AT VE TİGH TAMAMLAMA PROJESİ
KROKİLİ YER TESLİM TUTANAĞI



Ada No **290** Parsel No **1** Yüzölçüm **86 225.63 m²**

Kroki



İşleme No	M A L İ K İ N			HİSSE	
	Soyadı	Adı	Baba Adı	Pay	Payda
177	ÇİFTSÜREN	Serhat	Naif	3239924	8622563
176	ÇİFTSÜREN	Hamdullah	Naif	5382639	8622563

Devlet Su İşleri Genel Müdürlüğü tarafından yürütülen Diyarbakır 4. Kısım At Ve Tigh Tamamlama Projesi neticesinde oluşan yeni mülkiyet paftasındaki 290/1 parsel numarası ile adıma tahsis edilen arazinin paftasına uygun olarak zeminde tarafıma teslimi köşe noktaları gösterilerek yapılmıştır.

2.1.1.2021

Teslim Eden

Şeyke AYDOĞDU
Ziraat Mühendisi
Çiğir Sic No: 47207

Teslim Alan

Serhat ÇİFTSÜREN

Mansur MERCAN
Ziraat Mühendisi
Kontrol Mühendisi

Kontrol Mühendisleri

İrfan DERE
Ziraat Mühendisi
Kontrol Mühendisi


İli : Diyarbakır
İlçesi : Silvan
Mahall : Kumluk

T.C.
TARIM VE ORMAN BAKANLIĞI
DEVLET SU İŞLERİ GENEL MÜDÜRLÜĞÜ
DIYARBAKIR 4. KISIM AT VE TİGH TAMAMLAMA PROJESİ
KROKİLİ YER TESLİM TUTANAĞI



Ada No **294** Parsel No **4** Yüzölçüm **73 946.18 m²**

Kroki



Devlet Su İşleri Genel Müdürlüğü tarafından yürütülen Diyarbakır 4. Kısım At Ve Tigh Tamamlama Projesi neticesinde oluşan yeni mülkiyet paftasındaki 294/4 parsel numarası ile adima tahsis edilen arazinin paftasına uygun olarak zeminde tarafıma teslimi köşe noktaları gösterilerek yapılmıştır.
2.1.1991/202.1.

Teslim Eden

Şevket AYDOĞDU
Harita Mühendisi
Cds. Sic. No: 12434

Teslim Alan

Baver ÇİFTSÜREN

Kontrol Mühendisleri

Mansur MERCAN
Harita Mühendisi
Cds. Sic. No: 12434

İrfan DERE
Harita Mühendisi
Cds. Sic. No: 12434

MALIKIN				HISSE	
İşleme No	Soyadı	Adı	Baba Adı	Pay	Payda
47	ÇİFTSÜREN	Baver	Bekir	693245	739461 ⁴
46	ÇİFTSÜREN	Azad	Bekir	693245	739461 ⁴
49	ÇİFTSÜREN	Fevaz	Bekir	693245	739461 ⁴
48	ÇİFTSÜREN	Emel	Bekir	693245	739461 ⁴
54	ÇİFTSÜREN	Veysel	Bekir	693245	739461 ⁴
50	ÇİFTSÜREN	İlyas	Bekir	693245	739461 ⁴
178	ÇİFTSÜREN TEKGÜL	Rengin	Bekir	693245	739461 ⁴
53	ÇİFTSÜREN	Telvin	Bekir	693245	739461 ⁴
56	ÇİFTSÜREN	Zinet	Ahmet	1848654	739461 ⁴

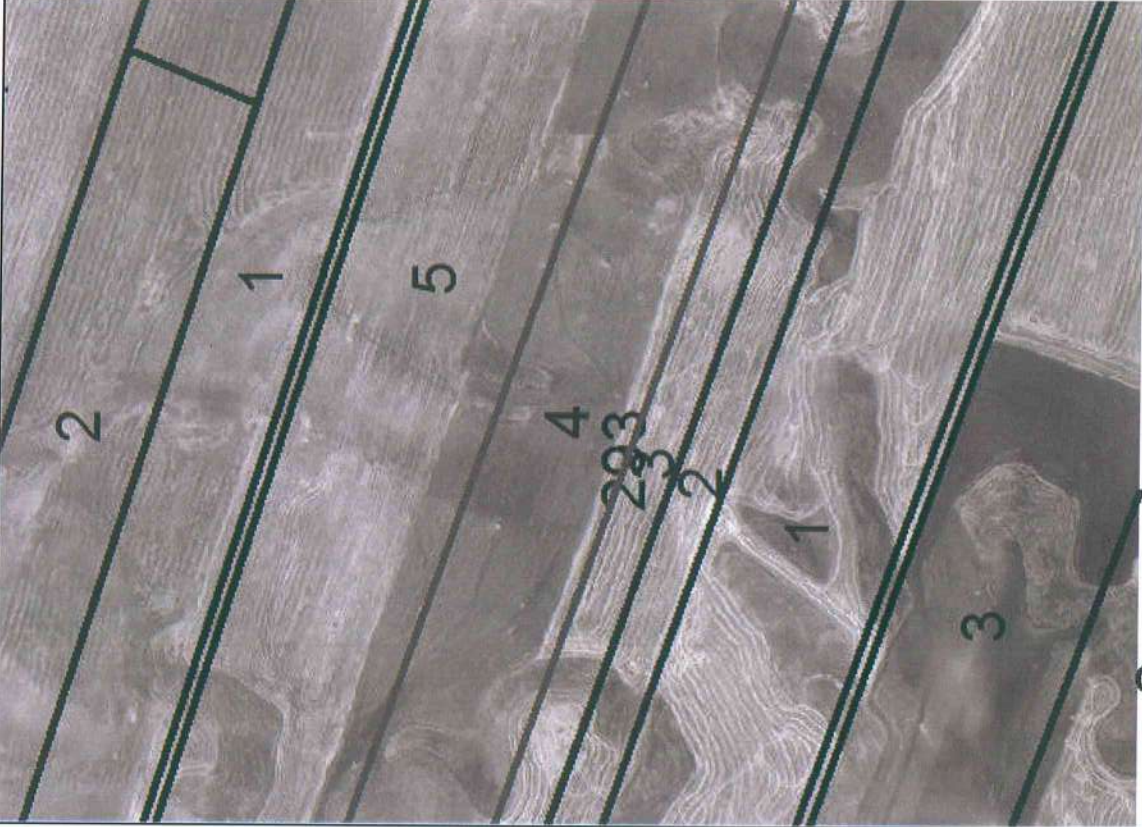
İli : Diyarbakır
İlçesi : Silvan
Mahall : Kumluk

T.C.
TARIM VE ORMAN BAKANLIĞI
DEVLET SU İŞLERİ GENEL MÜDÜRLÜĞÜ
DIYARBAKIR 4. KISIM AT VE TİGH TAMAMLAMA PROJESİ
KROKİLİ YER TESLİM TUTANAĞI



Ada No **293** Parsel No **4** Yüzölçüm **62 813.58 m²**

Kroki



İşleme No	M A L İ K İ N			HİSSE	
	Soyadı	Adı	Baba Adı	Pay	Payda
47	ÇİFTSÜREN	Baver	Bekir	588877	628135 6
46	ÇİFTSÜREN	Azad	Bekir	588877	628135 6
49	ÇİFTSÜREN	Feyyaz	Bekir	588877	628135 6
48	ÇİFTSÜREN	Emel	Bekir	588877	628135 6
54	ÇİFTSÜREN	Veyysel	Bekir	588877	628135 6
50	ÇİFTSÜREN	İlyas	Bekir	588877	628135 6
178	ÇİFTSÜREN TEKGÜL	Rengin	Bekir	588877	628135 6
53	ÇİFTSÜREN	Telvin	Bekir	588877	628135 6
56	ÇİFTSÜREN	Zinet	Ahmet	1570340	628135 6

Devlet Su İşleri Genel Müdürlüğü tarafından yürütülen Diyarbakır 4. Kısım At Ve Tigh Tamamlama Projesi neticesinde oluşan yeni mülkiyet paftasındaki 293/4 parsel numarası ile adıma tahsis edilen arazinin paftasına uygun olarak zeminde tarafıma teslimi köşe noktaları gösterilerek yapılmıştır.

21.1.2020

Teslim Eden

Seydi AYDOĞDU
Harita Mühendisi
Cda/Sic. No: 12434

Teslim Alan

Baver ÇİFTSÜREN

Kontrol Mühendisleri

Mansur MERCAN
Harita Mühendisi
Kontrol Mühendisi

İrfan DERE
Harita Mühendisi
Kontrol Mühendisi



T.C.

TARIM VE ORMAN BAKANLIĞI
DEVLET SU İŞLERİ GENEL MÜDÜRLÜĞÜ
DIYARBAKIR 4. KISIM AT VE TİGH TAMAMLAMA PROJESİ
KROKİLİ YER TESLİM TUTANAĞI

İli : Diyarbakır
İlçesi : Silvan
Mahall : Kumluk

Ada No **259** Parsel No **2** Yüzölçüm **195 897.63 m²**

Kroki



İşleme No **84** SOYADI **GÖZMEK** ADI **Veli** BABA ADI **Remezan** HİSSE **Payda**
99 GÖZMEK AHMET **Resul** **9794832** **195897**
64 **9794932** **195897**
64

Devlet Su İşleri Genel Müdürlüğü tarafından yürütülen Diyarbakır 4. Kısım At Ve Tigh Tamamlama Projesi neticesinde oluşan yeni mülkiyet paftasındaki 259/2 parsel numarası ile adima tahsis edilen arazinin paftasına uygun olarak zeminde tarafima teslimi köşe noktaları gösterilerek yapılmıştır.

21.05/2021.

Teslim Eden

ŞERAFİ AYDOĞDU
Harita Mühendisi
Cda Sic. No 12434

Teslim Alan

Veli GÖZMEK

Kontrol Mühendisleri

MANSUR MERYAN
Harita Mühendisi
Cda Sic. No 12434

İrfan DERE
Harita Mühendisi
Cda Sic. No 12434

Vatanbas imke atmakten
imta ediyer.

T.C.
TARIM VE ORMAN BAKANLIĞI
DEVLET SU İŞLERİ GENEL MÜDÜRLÜĞÜ
DIYARBAKIR 4. KISIM AT VE TİGH TAMAMLAMA PROJESİ
KROKİLİ YER TESLİM TUTANAĞI

İli : Diyarbakır
İlçesi : Silvan
Mahalli : Kurmuk

Ada No **227** Parsel No **4** Yüzölçümü **5 249.64 m²** HİSSE

Kroki



İşletme No

84
100

Soyadı

GÖZMEK
GÖZMEK

Baba Adı

Remezan
Remezan

Pay

125276
399668

Payda

524964
524964

Devlet Su İşleri Genel Müdürlüğü tarafından yürütülen Diyarbakır 4. Kısım At Ve Tigh Tamamlama Projesi neticesinde oluşan yeni mülkiyet paftasındaki 227/4 parsel numarası ile adıma tahsis edilen arazinin paftasına uygun olarak zeminde tarafıma teslimi köşe noktaları gösterilerek yapılmıştır.

21.03/2021.

Teslim Eden

Devlet AYDOĞDU
Harita Mühendisi
Cda Sic. No: 12434

Teslim Alan

Veli GÖZMEK

Kontrol Mühendisleri

MANSUR MERCAN
Zirve Mühendisleri
Kontrol Mühendisi

İrfan PERE
Harita Mühendisi
Kontrol Mühendisi

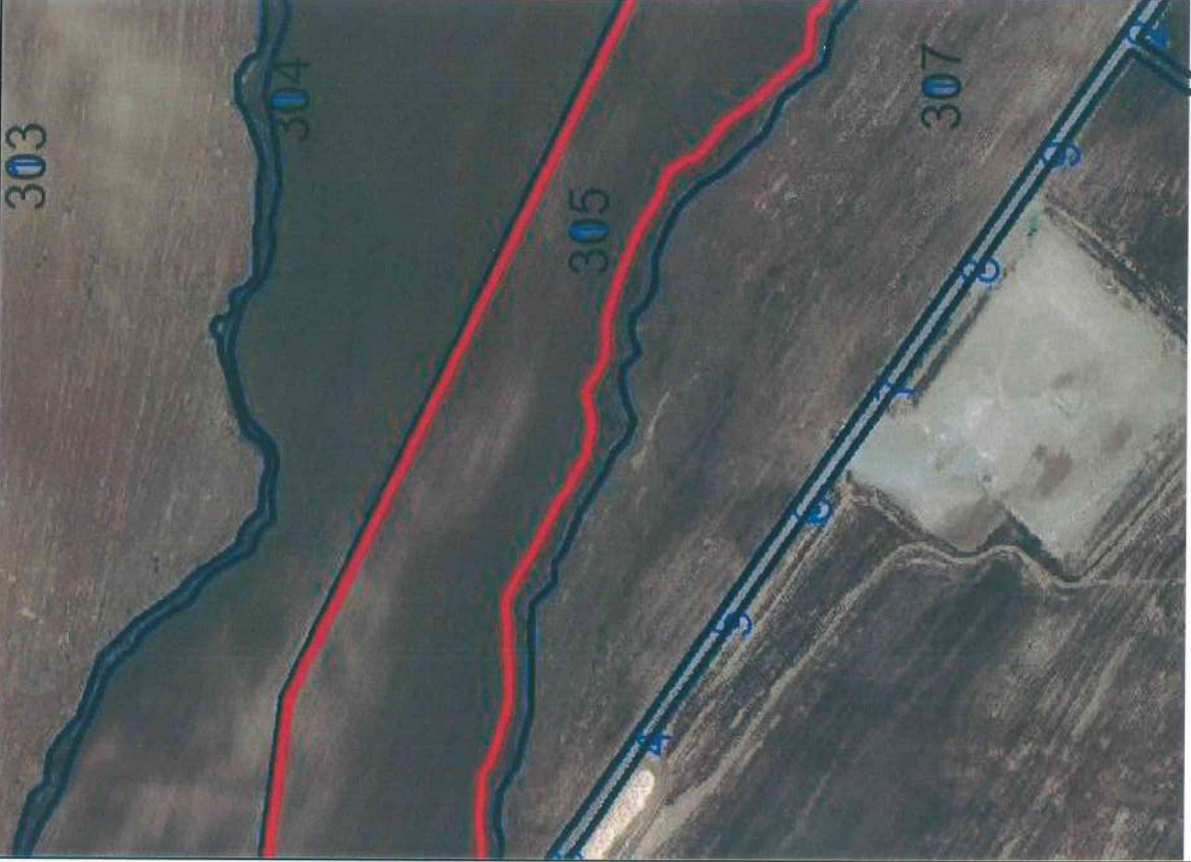
Vatandaş imza etmektan
imzina ediyer



T.C.
TARIM VE ORMAN BAKANLIĞI
DEVLET SU İŞLERİ GENEL MÜDÜRLÜĞÜ
DIYARBAKIR 4. KISIM AT VE TİGH TAMAMLAMA PROJESİ
KROKİLİ YER TESLİM TUTANAĞI

İli : Diyarbakır
İlçesi : Silvan
Mahall : Kumluk

Ada No	305	Parsel No	1	Yüzölçüm	150 189.23 m ²	İşleme No	Soyadı	Adı	Baba Adı	Pay	Payda
			Kroki			60	DÖNMEZ	Vural	Giyasettin	7494580	150189
						42	BUDAK	Tunç İzzettin	Mehmet Bekir	7524343	150189



Devlet Su İşleri Genel Müdürlüğü tarafından yürütülen Diyarbakır 4. Kısım At Ve Tigh Tamamlama Projesi neticesinde oluşan yeni mülkiyet paftasındaki 305/1 parsel numarası ile adıma tahsis edilen arazinin paftasına uygun olarak zeminde tarafıma teslimi köşe noktaları gösterilerek yapılmıştır.

21.09.2021

Teslim Eden

Şevket AYDOĞDU
Harita Mühendisi
Odai Sic. No: 12404

Teslim Alan

Vural DÖNMEZ

Kontrol Mühendisleri

MANŞUK MERCAN
Zincirli Mühendislik
Harita Mühendisliği
Odai Sic. No: 12404

İrfan DERE
Harita Mühendisliği
Odai Sic. No: 12404

Vatan dışınza etnikten
imfina etmiştir.



T.C.
TARIM VE ORMAN BAKANLIĞI
DEVLET SU İŞLERİ GENEL MÜDÜRLÜĞÜ
DIYARBAKIR 4. KISIM AT VE TİGH TAMAMLAMA PROJESİ
KROKİLİ YER TESLİM TUTANAĞI

İli : Diyarbakır
İlçesi : Silvan
Mahall : Kumluk

Ada No **227** Parsel No **1** Yüzölçüm **36 007.76 m²** HISSE

Kroki



Devlet Su İşleri Genel Müdürlüğü tarafından yürütülen Diyarbakır 4. Kısım At Ve Tigh Tamamlama Projesi neticesinde oluşan yeni mülkiyet paftasındaki 227/1 parsel numarası ile adıma tahsis edilen arazinin paftasına uygun olarak zeminde tarafıma teslimi köşe noktaları gösterilerek yapılmıştır.
21.09.2021

Vatandaşın imk. alınca
imzina etti.

Teslim Eden

Şevket AYDOĞDU
Harita Mühendisi
Oda Sic. No: 12434

Teslim Alan

Koçer GÖZMEK

Kontrol Mühendisleri

Mansur MERCAN
Harita Mühendisi
Oda Sic. No: 12434

İrfan DERE
Harita Mühendisi
Oda Sic. No: 12434



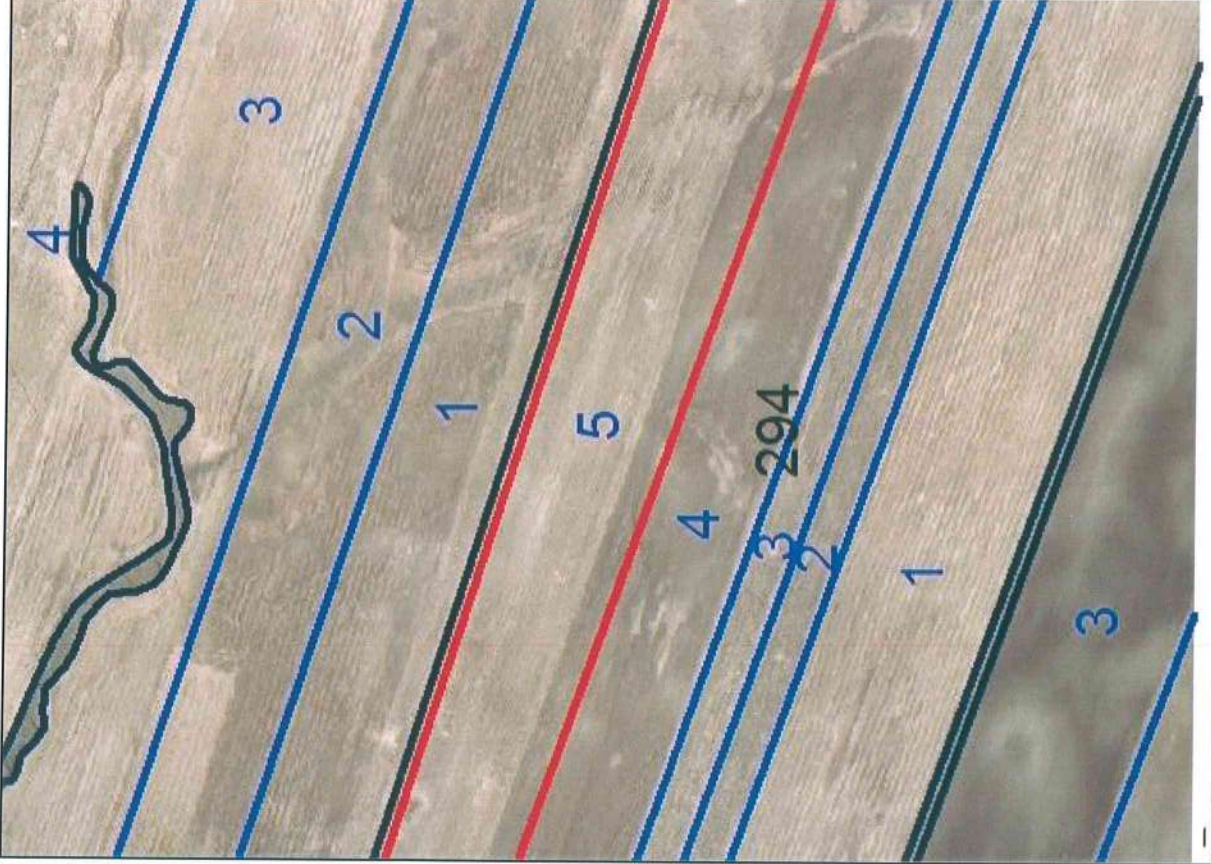
T.C.

TARIM VE ORMAN BAKANLIĞI
DEVLET SU İŞLERİ GENEL MÜDÜRLÜĞÜ
DIYARBAKIR 4. KISIM AT VE TİGH TAMAMLAMA PROJESİ
KROKİLİ YER TESLİM TUTANAĞI

İli : Diyarbakır
İlçesi : Silvan
Mahalli : Kumluk

Ada No	294	Parsel No	5	Yüzölçüm	95 904.59 m ²	İşletme No	27	MALİKİN	Baba Adı	Adı	Soyadı	Pay	Payda
										Lamia	BIÇEN	1	1

Kroki



Devlet Su İşleri Genel Müdürlüğü tarafından yürütülen Diyarbakır 4. Kısım At Ve Tigh Tamamlama Projesi neticesinde oluşan yeni mülkiyet paftasındaki 294/5 parsel numarası ile adima tahsis edilen arazinin paftasına uygun olarak zeminde tarafıma teslimi köşe noktaları gösterilerek yapılmıştır.

21.01.2021.

Teslim Eden

Şeyke AYDOĞDU
Harita Mühendisi
Cada Sicil No: 12434

Teslim Alan

Lamia BIÇEN

Kontrol Mühendisleri

Mansur MERCAN
Ziraat Mühendisi
Kontrol Mühendisi

İrfan PERE
Harita Mühendisi
Kontrol Mühendisi

T.C.
TARIM VE ORMAN BAKANLIĞI
DEVLET SU İŞLERİ GENEL MÜDÜRLÜĞÜ
DIYARBAKIR 4. KISIM AT VE TİGH TAMAMLAMA PROJESİ
KROKİLİ YER TESLİM TUTANAĞI



İli : Diyarbakır
İlçesi : Silvan
Mahall : Kurmluk

Ada No	293	Parsel No	5	Yüzölçüm	81 663.26 m ²	İşleme No	27	Soyadı	BİÇEN	Adı	Lamia	Baba Adı	Şükrü	Pay	1	Payda	1																		
M A L İ K İ N																																			
Kroki																																			
<p>Devlet Su İşleri Genel Müdürlüğü tarafından yürütülen Diyarbakır 4. Kısım At Ve Tigh Tamamlama Projesi neticesinde oluşan yeni mülkiyet paftasındaki 293/5 parsel numarası ile adima tahsis edilen arazinin paftasına uygun olarak zeminde tarafıma teslimi köşe noktaları gösterilerek yapılmıştır.</p> <p>..21.10.9./20.21.</p>																																			
<p>Teslim Eden Sevket AYDOĞDU Harita Mühendisi Çağ Sic. No: 12434</p>																		<p>Teslim Alan Lamia BİÇEN</p>																	
<p>Kontrol Mühendisleri Mehmet MERCAN Zincirli Mühendislik Kontrol Mühendisi</p>																		<p>Kontrol Mühendisleri İrfan DERE Harita Mühendisi Kontrol Mühendisi</p>																	

İli : Diyarbakır
İlçesi : Silvan
Mahalli : Kumluk

T.C.

TARIM VE ORMAN BAKANLIĞI
DEVLET SU İŞLERİ GENEL MÜDÜRLÜĞÜ
DIYARBAKIR 4. KISIM AT VE TİGH TAMAMLAMA PROJESİ
KROKİLİ YER TESLİM TUTANAĞI



Ada No	293	Parsel No	1	Yüzölçüm	79 140.12 m ²	Kroki	İşleme No	103	MALİKİN	Baba Adı	Adı	Soyadı	Adı	Hasan	Pay	1	Payda	1	HİSSE
							<p>Devlet Su İşleri Genel Müdürlüğü tarafından yürütülen Diyarbakır 4. Kısım At Ve Tigh Tamamlama Projesi neticesinde oluşan yeni mülkiyet paftasındaki 293/1 parsel numarası ile adıma tahsis edilen arazinin paftasına uygun olarak zeminde tarafıma teslimi köşe noktaları gösterilerek yapılmıştır. .21.11.2021.</p> <p>Teslim Eden Şevket AYDOĞDU Harita Mühendisi Cda Sic. No: 12434</p> <p>Teslim Alan Hasan HÜSUNET</p> <p>Kontrol Mühendisleri MANSUR MERCAN Zirai Mühendisliği Kontrol Mühendisi İrfan DERE Harita Mühendisi Kontrol Mühendisi</p>												



T.C.
TARIM VE ORMAN BAKANLIĞI
DEVLET SU İŞLERİ GENEL MÜDÜRLÜĞÜ
DİYARBAKIR 4. KISIM AT VE TİGH TAMAMLAMA PROJESİ
KROKİLİ YER TESLİM TUTANAĞI

İli : Diyarbakır
İlçesi : Silvan
Mahall : Kumluk

Ada No **219** Parsel No **4** Yüzölçüm **152 428.70 m²**

Kroki



Devlet Su İşleri Genel Müdürlüğü tarafından yürütülen Diyarbakır 4. Kısım At Ve Tigh Tamamlama Projesi neticesinde oluşan yeni mülkiyet paftasındaki 219/4 parsel numarası ile adıma tahsis edilen arazinin paftasına uygun olarak zeminde tarafıma teslimi köşe noktaları gösterilerek yapılmıştır.
21.10.2021..

Teslim Eden

Şevket AYDOĞDU
Harita Mühendisi
Oda Sic. No 12434

Teslim Alan

Mehmet Selim
KAHRAMAN

Kontrol Mühendisleri

Mansur MEROĞAN
Ziraat Mühendisi
Kontrol Mühendisi
İrfan DEĞİ
Harita Mühendisi
Kontrol Mühendisi

İşletme No	M A L İ K İ N			HİSSE	
	Soyadı	Adı	Baba Adı	Pay	Payda
111	KAHRAMAN	Mehmet Selim	Rıza	15242870	15242871



T.C.
TARIM VE ORMAN BAKANLIĞI
DEVLET SU İŞLERİ GENEL MÜDÜRLÜĞÜ
DIYARBAKIR 4. KISIM AT VE TİGH TAMAMLAMA PROJESİ
KROKİLİ YER TESLİM TUTANAĞI

İli : Diyarbakır
İlçesi : Silvan
Mahall : Kumluk

Ada No **221** Parsel No **1** Yüzölçüm **24 367.26 m²**

Kroki



Devlet Su İşleri Genel Müdürlüğü tarafından yürütülen Diyarbakır 4. Kısım At Ve Tigh Tamamlama Projesi neticesinde oluşan yeni mülkiyet paftasındaki 221/1 parsel numarası ile adima tahsis edilen arazinin paftasına uygun olarak zeminde tarafıma teslimi köşe noktaları gösterilerek yapılmıştır.
21.09.2021

Teslim Eden

Şerkef AYDOĞDU
Harita Mühendisi
Gözetim No: 12437

Teslim Alan

Mehmet Selim
KAHRAMAN

Kontrol Mühendisleri

Mansur MEHİRÇAN
Harita Mühendisi
Gözetim No: 12437

İrfan DERE
Harita Mühendisi
Gözetim No: 12437

HISSE

Pay 1
Payda 1

MALIKIN

Soyadı KAHRAMAN

Adı Mehmet Selim

Baba Adı Rıza

İşletme No 111



T.C.
TARIM VE ORMAN BAKANLIĞI
DEVLET SU İŞLERİ GENEL MÜDÜRLÜĞÜ
DIYARBAKIR 4. KISIM AT VE TİGH TAMAMLAMA PROJESİ
KROKİLİ YER TESLİM TUTANAĞI

İli : Diyarbakır
İlçesi : Silvan
Mahalli : Kumluk

Ada No **222** Parsel No **1** Yüzölçüm **123 050,14 m²** HISSE

Kroki



İşletme No

111

Soyadı

KAHRAMAN

Baba Adı

Rıza

Pay

1

Payda

1

HISSE

Devlet Su İşleri Genel Müdürlüğü tarafından yürütülen Diyarbakır 4. Kısım At Ve Tigh Tamamlama Projesi neticesinde oluşan yeni mülkiyet paftasındaki 222/1 parsel numarası ile adıma tahsis edilen arazinin paftasına uygun olarak zeminde tarafıma teslimi köşe noktaları gösterilerek yapılmıştır.

..21.10.2021

Teslim Eden

Şirket AYDOĞDU
Harita Mühendisi
Ç.E. Sic. No: 12404

Teslim Alan

Mehmet Selim
KAHRAMAN

Kontrol Mühendisleri

Mansur MERCAN
Ziraat Mühendisi
Kontrol Mühendisi

İrfan DEĞER
Harita Mühendisi
Kontrol Mühendisi

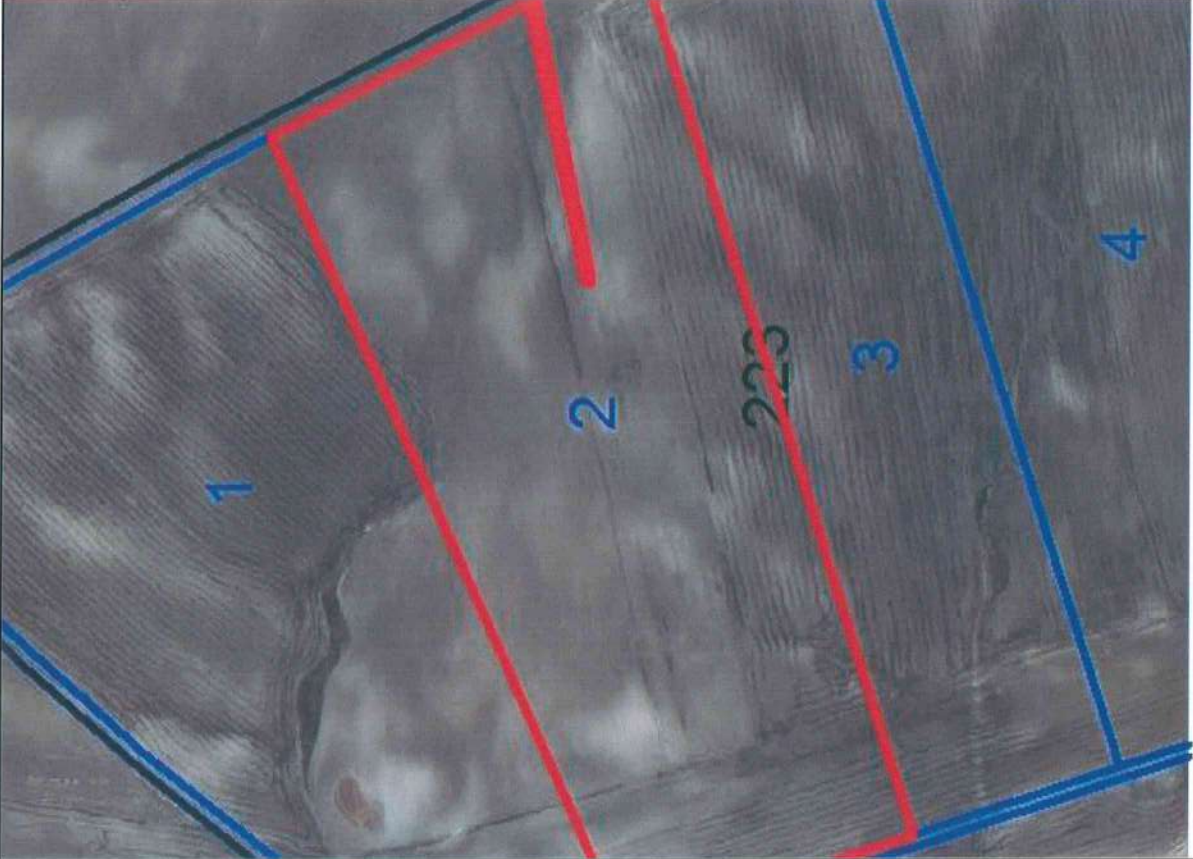


T.C.
TARIM VE ORMAN BAKANLIĞI
DEVLET SU İŞLERİ GENEL MÜDÜRLÜĞÜ
DİYARBAKIR 4. KISIM AT VE TİGH TAMAMLAMA PROJESİ
KROKİLİ YER TESLİM TUTANAĞI

İli : Diyarbakır
İlçesi : Silvan
Mahall : Kumluk

Ada No **223** Parsel No **2** Yüzölçüm **94 393.04 m²**

Kroki



HİSSE

İşletme No	Soyadı	Adı	Baba Adı	Pay	Payda
111	KAHRAMAN	Mehmet Selim	Rıza	2420474	943930 5
112	KAHRAMAN	Mehmet Selim	Rıza	7018830	943930 5

Devlet Su İşleri Genel Müdürlüğü tarafından yürütülen Diyarbakır 4. Kısım At Ve Tigh Tamamlama Projesi neticesinde oluşan yeni mülkiyet paftasındaki 223/2 parsel numarası ile adıma tahsis edilen arazinin paftasına uygun olarak zeminde tarafıma teslimi köşe noktaları gösterilerek yapılmıştır.
21.09/2021

Teslim Eden

Sevket AYDOĞDU
Harita Mühendisi
Cda Sic. No: 12434

Teslim Alan

Mehmet Selim
KAHRAMAN

Kontrol Mühendisleri

Mansur MERCAN
Ziraat Mühendisi
Kontrol Mühendisi

İrfan DERE
Harita Mühendisi
Kontrol Mühendisi

İli : Diyarbakır
İlçesi : Silvan
Mahalli : Kumluk

T.C.

TARIM VE ORMAN BAKANLIĞI
DEVLET SU İŞLERİ GENEL MÜDÜRLÜĞÜ
DIYARBAKIR 4. KISIM AT VE TİGH TAMAMLAMA PROJESİ
KROKİLİ YER TESLİM TUTANAĞI



Ada No **223** Parsel No **1** Yüzölçüm **94 393.04 m²** HİSSE

Kroki



İşletme No

113

Soyadı

KAHRAMAN

Baba Adı

Rıza

Adı

Mehmet
Tevfik

Payda

1

Devlet Su İşleri Genel Müdürlüğü tarafından yürütülen Diyarbakır 4. Kısım At Ve Tigh Tamamlama Projesi neticesinde oluşan yeni mülkiyet paftasındaki 223/1 parsel numarası ile adıma tahsis edilen arazinin paftasına uygun olarak zeminde tarafıma teslimi köşe noktaları gösterilerek yapılmıştır.
21.10.2021.

Teslim Eden

Şehin AYDOĞDU
Harita Mühendisi
Cada Sic. No: 12434

Teslim Alan

Mehmet Tevfik
KAHRAMAN

Kontrol Mühendisleri

MALİSÜR MEBRAN
Harita Mühendisi
Kontrol Mühendisi

İrfan DERE
Harita Mühendisi
Kontrol Mühendisi

T.C.
TARIM VE ORMAN BAKANLIĞI
DEVLET SU İŞLERİ GENEL MÜDÜRLÜĞÜ
DIYARBAKIR 4. KISIM AT VE TİGH TAMAMLAMA PROJESİ
KROKİLİ YER TESLİM TUTANAĞI



İli : Diyarbakır
İlçesi : Silvan
Mahall : Kumluk

Ada No **224** Parsel No **4** Yüzölçüm **79 999.99 m²**

Kroki



İşletme No 113

Soyadı KAHRAMAN

Adı Mehmet Tevfik

Baba Adı Rıza

Pay 7999999

Payda 8

HİSSE

Devlet Su İşleri Genel Müdürlüğü tarafından yürütülen Diyarbakır 4. Kısım At Ve Tigh Tamamlama Projesi neticesinde oluşan yeni mülkiyet paftasındaki 224/4 parsel numarası ile adıma tahsis edilen arazinin paftasına uygun olarak zeminde tarafıma teslimi köşe noktaları gösterilerek yapılmıştır.

21.09.2021.

Teslim Eden

Şevket AYDOĞDU

Harpici Mühendisi

Çaba Sic. No: 12434

Teslim Alan

Mehmet Tevfik
KAHRAMAN

Kontrol Mühendisleri

Mansur MERCAN

Ziraat Mühendisi

Karar No: 12434

İrfan DERE

Harpici Mühendisi

Karar No: 12434



T.C.
TARIM VE ORMAN BAKANLIĞI
DEVLET SU İŞLERİ GENEL MÜDÜRLÜĞÜ
DIYARBAKIR 4. KISIM AT VE TİGH TAMAMLAMA PROJESİ
KROKİLİ YER TESLİM TUTANAĞI

İli : Diyarbakır
İlçesi : Silvan
Mahall : Kumluk

Ada No	224	Parsel No	5	Yüzölçüm	32 300.00 m ²	M A L İ K İ N				HİSSE	
İşletme No	113	Soyadı	KAHRAMAN	Adı	Mehmet Tevfik	Baba Adı	Rıza	Pay	1	Payda	1
											
<p>Devlet Su İşleri Genel Müdürlüğü tarafından yürütülen Diyarbakır 4. Kısım At Ve Tigh Tamamlama Projesi neticesinde oluşan yeni mülkiyet paftasındaki 224/5 parsel numarası ile adıma tahsis edilen arazinin paftasına uygun olarak zeminde tarafıma teslimi köşe noktaları gösterilerek yapılmıştır.</p> <p>2.1.2021/2021.</p>											
<p>Teslim Eden Şevket AYDOĞDU Harita Mühendisi Önce-Sıra-№:12434</p>						<p>Teslim Alan Mehmet Tevfik KAHRAMAN</p>					
<p>MANSUR MERCAN Zincirli Mühendislik Kontrol Mühendisi</p>						<p>İrfan DERE Harita Mühendisi Kontrol Mühendisi</p>					



T.C.

TARIM VE ORMAN BAKANLIĞI
DEVLET SU İŞLERİ GENEL MÜDÜRLÜĞÜ
DIYARBAKIR 4. KISIM AT VE TİGH TAMAMLAMA PROJESİ
KROKİLİ YER TESLİM TUTANAĞI

İli : Diyarbakır
İlçesi : Silvan
Mahalli : Kumluk

Ada No	224	Parsel No	6	Yüzölçüm	53 733.59 m ²	M A L İ K İ N			H İ S S E	
--------	-----	-----------	---	----------	--------------------------	---------------	--	--	-----------	--

Kroki



İşletme No
113

Soyadı
KAHRAMAN

Adı
Mehmet
Tevfik

Baba Adı
Rıza

Pay
1

Payda
1

Devlet Su İşleri Genel Müdürlüğü tarafından yürütülen Diyarbakır 4. Kısım At Ve Tigh Tamamlama Projesi neticesinde oluşan yeni mülkiyet paftasındaki 224/6 parsel numarası ile adıma tahsis edilen arazinin paftasına uygun olarak zeminde tarafıma teslimi köşe noktaları gösterilerek yapılmıştır.
21.09/2021.

Teslim Eden

Şevket AYDOĞDU
Harita Mühendisi
Orta Sicil No: 12434

Teslim Alan

Mehmet Tevfik
KAHRAMAN

Kontrol Mühendisleri

MARŞUT MERCAN
Ziraat Mühendisi
Kontrol Mühendisi

İrfan DERE
Harita Mühendisi
Kontrol Mühendisi



T.C.

TARIM VE ORMAN BAKANLIĞI
DEVLET SU İŞLERİ GENEL MÜDÜRLÜĞÜ
DIYARBAKIR 4. KISIM AT VE TİGH TAMAMLAMA PROJESİ
KROKİLİ YER TESLİM TUTANAĞI

İli : Diyarbakır
İlçesi : Silvan
Mahalli : Kumluk

Ada No **227** Parsel No **8** Yüzölçüm **25 105,39 m²** HISSE

Kroki



İşletme No 98
Soyadı GÜZEL
Adı Remezan
Baba Adı Ahmet
Pay 1
Payda 1

Devlet Su İşleri Genel Müdürlüğü tarafından yürütülen Diyarbakır 4. Kısım At Ve Tigh Tamamlama Projesi neticesinde oluşan yeni mülkiyet paftasındaki 227/8 parsel numarası ile adıma tahsis edilen arazinin paftasına uygun olarak zeminde tarafıma teslimi köşe noktaları gösterilerek yapılmıştır.
21.1.2021.

Teslim Eden

Şenel AYDOĞDU
Harita Mühendisi
Gıda Sic. No: 12434

Teslim Alan

Remezan GÜZEL

Kontrol Mühendisleri

Mansur MERCAN
Harita Mühendisi
Kontrol Mühendisi

İrfan DERE
Harita Mühendisi
Kontrol Mühendisi



T.C.
TARIM VE ORMAN BAKANLIĞI
DEVLET SU İŞLERİ GENEL MÜDÜRLÜĞÜ
DIYARBAKIR 4. KISIM AT VE TİGH TAMAMLAMA PROJESİ
KROKİLİ YER TESLİM TUTANAĞI

İli : Diyarbakır
İlçesi : Silvan
Mahalli : Kumluk

Ada No	238	Parsel No	1	Yüzölçüm	6 734.08 m ²	MALİKİN				HISSE		
Krokî						İşletme No	Soyadı	Adı	Baba Adı	Pay	Payda	
						109	KABALTINDA	Askeri	Aslan	85072	673408	
						24	BAŞBUĞ	Recep	Izzet	294118	673408	
						14	AYTEKİN	Selahattin	Mehmet Nezir	294218	673408	

Devlet Su İşleri Genel Müdürlüğü tarafından yürütülen Diyarbakır 4. Kısım At Ve Tigh Tamamlama Projesi neticesinde oluşan yeni mülkiyet paftasındaki 238/1 parsel numarası ile adıma tahsis edilen arazinin paftasına uygun olarak zeminde tarafıma teslimi köşe noktaları gösterilerek yapılmıştır.

21.1.2021.

Teslim Eden

Şeyda AYDOĞDU
Harita Mühendisi
Cda Sic. No: 12434


Teslim Alan

Askeri KABALTINDA

Mansur MERCAN
Ziraat Mühendisi
Kontrol Mühendisi

Kontrol Mühendisleri

İrfan DERE
Harita Mühendisi
Kontrol Mühendisi

Ada No	228	Parsel No	1	Yüzölçüm	144 295.77 m ²	M A L İ K İ N			HİSSE		
Kroki						İşleme No	Soyadı	Adı	Baba Adı	Pay	Payda
						24	BAŞBUG	Recep	Izzet	267203	144295 78
						57	ÇİL	Selim	Behcet	488191	144295 78
						87	GÜÇÜN	Habib	İbrahim	488191	144295 78
						99	GÜZMEK	Ahmet	Resul	689542	144295 78
						88	GÜÇÜN	Hifzi	Mehmet	695428	144295 78
						25	BAŞBUĞ	Recep	Izzet	1363824	144295 78
						85	GÜÇÜN	Abdulkadir	Mehmet Sait	1806149	144295 78
						82	GOZMEK	Koçer	Şükrü	2920079	144295 78
98	GÜZEL	Remezan	Ahmet	5688970	144295 78						

Devlet Su İşleri Genel Müdürlüğü tarafından yürütülen Diyarbakır 4. Kısım At Ve Tigh Tamamlama Projesi neticesinde oluşan yeni mülkiyet paftasındaki 228/1 parsel numarası ile adıma tahsis edilen arazinin paftasına uygun olarak zeminde tarafıma teslimi köşe noktaları gösterilerek yapılmıştır.

..21.1.09./20.2..1

Teslim Eden

Seyket AYDOĞDU

Harita Mühendisi

Ödö Sic. No: 12434

Teslim Alan

Recep BAŞBUĞ

Kontrol Mühendisleri

İrfan DERE

Harita Mühendisi
Kontrol Mühendisi

Mansur MERTCAN

Harita Mühendisi
Kontrol Mühendisi



T.C.
TARIM VE ORMAN BAKANLIĞI
DEVLET SU İŞLERİ GENEL MÜDÜRLÜĞÜ
DİYARBAKIR 4. KISIM AT VE TİGH TAMAMLAMA PROJESİ
KROKİLİ YER TESLİM TUTANAĞI

İli : Diyarbakır
İlçesi : Silvan
Mahall : Kumluk

Ada No	227	Parsel No	5	Yüzölçüm	11 282.67 m ²	M A L İ K İ N				H İ S S E	
						İşletme No	Soyadı	Adı	Baba Adı	Pay	Payda
						57	ÇİL	Selim	Behcet	553750	112826 8
						87	GÜÇÜN	Habib	İbrahim	574517	112826 8



Devlet Su İşleri Genel Müdürlüğü tarafından yürütülen Diyarbakır 4. Kısım At Ve Tigh Tamamlama Projesi neticesinde oluşan yeni mülkiyet paftasındaki 227/5 parsel numarası ile adima tahsis edilen arazinin paftasına uygun olarak zeminde tarafıma teslimi köşe noktaları gösterilerek yapılmıştır.

21.09.2021

Teslim Eden

Şevket AYDOĞDU
Ziraat Mühendisi
Oda Sic. No: 12434

Teslim Alan

Selim ÇİL

Kontrol Mühendisleri

Mansur MERCAN
Ziraat Mühendisi
Kontrol Mühendisi

İrfan DERE
Ziraat Mühendisi
Kontrol Mühendisi



T.C.
TARIM VE ORMAN BAKANLIĞI
DEVLET SU İŞLERİ GENEL MÜDÜRLÜĞÜ
DIYARBAKIR 4. KISIM AT VE TİGH TAMAMLAMA PROJESİ
KROKİLİ YER TESLİM TUTANAĞI

İli : Diyarbakır
İlçesi : Silvan
Mahall : Kumluk

Ada No **231** Parsel No **1** Yüzölçüm **195 632.90 m²**

Kroki



Devlet Su İşleri Genel Müdürlüğü tarafından yürütülen Diyarbakır 4. Kısım At Ve Tigh Tamamlama Projesi neticesinde oluşan yeni mülkiyet paftasındaki 231/1 parsel numarası ile adıma tahsis edilen arazinin paftasına uygun olarak zeminde tarafıma teslimi köşe noktaları gösterilerek yapılmıştır.
21.09.2021.

Teslim Eden

Şevket AYDOĞDU

Halka Mühendisi

Cüda Sic. No: 14334

Teslim Alan

Menice OKUR

Kontrol Mühendisleri

MARSHU MERCAN
Ziraat Mühendisi
Kontrol Mühendisi

İrfan DERE
Halka Mühendisi
Kontrol Mühendisi

İşleme No	M A L İ K İ N			H İ S S E	
	Soyadı	Adı	Baba Adı	Pay	Payda
152	OKUR	Menice	Halit	378782	195632 89
106	HÜSUNET	Yusuuf	Halit	378782	195632 89
102	HÜSUNET	Abdulkerim	Halit	378782	195632 89
105	HÜSUNET	Selman	Halit	378782	195632 89
104	HÜSUNET	Miyase	Hüseyin	505043	195632 89
61	EKİCİ	Medeni	Emin	1493039	195632 89
135	KÖYLÜ	Mürsel	Salih	2020273	195632 89
103	HÜSUNET	Hasan	Ramazan	2430903	195632 89
55	ÇİFTSÜREN	Zeydin	Mehmet Tevfik	4066174	195632 89
45	CANCAN	Sıraç	Kasım	7532729	195632 89